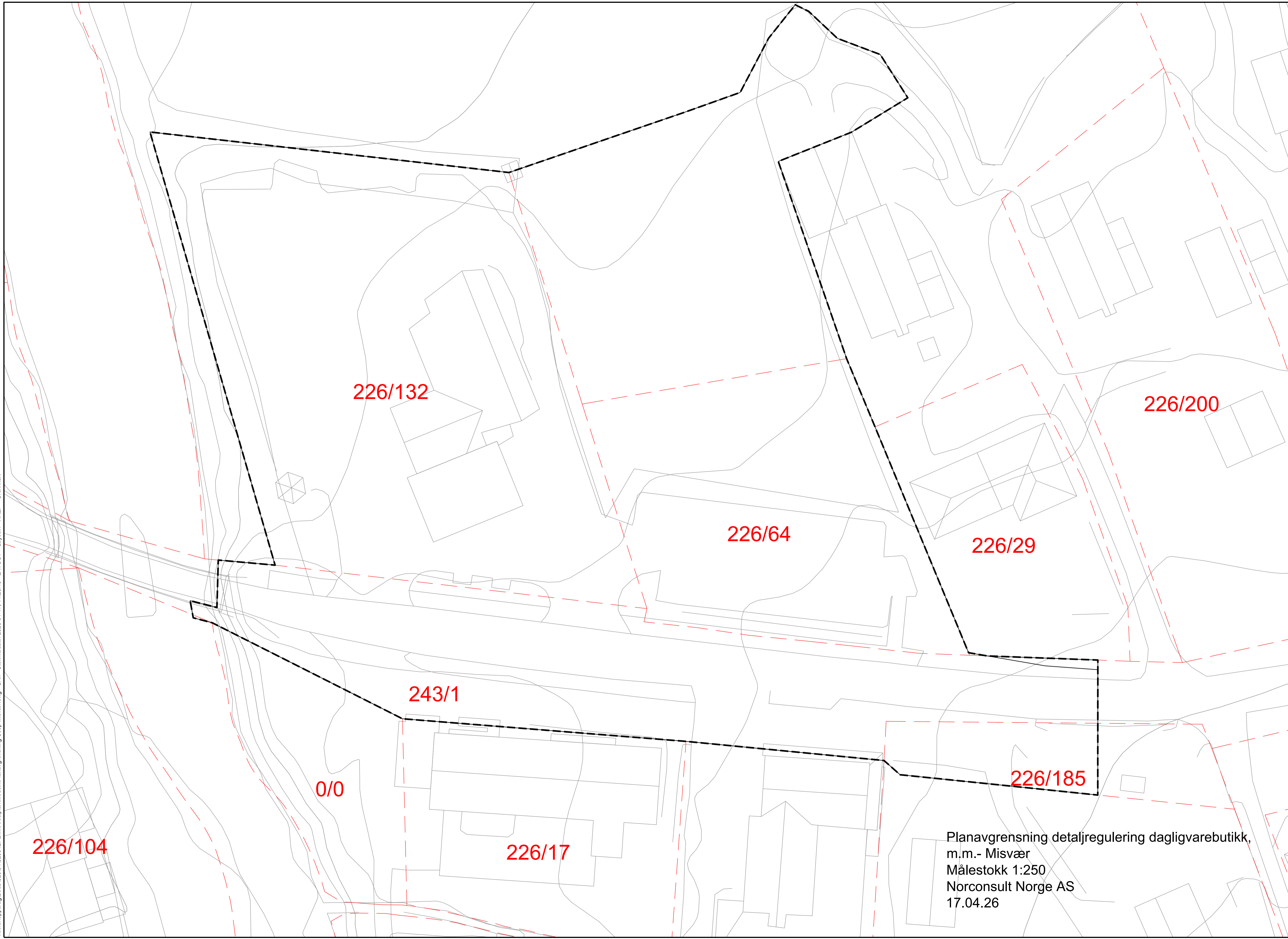


X:\noroppdrag\Bocue\520\94\520\94\7\BIM\Area\plan\Modell\Planavgrensning Coop. Misvær.dwg - GAn - Utskriftsdatr. 2025-04-17, 11:26:19 - LAYOUT = Layout1 - XREF = Grunntkart



226/104

0/0

226/132

243/1

226/17

226/64

226/29

226/200

226/185

Planavgrensning detaljregulering dagligvarebutikk,
m.m.- Misvær
Målestokk 1:250
Norconsult Norge AS
17.04.26



Planavgrensning Misvær

Dato: 17.04.2026

Målestokk: 1:1000

Koordinatsystem: UTM 33N



Det tas forbehold om riktigheten eller fullstendigheten av opplysningene i dette dokumentet. Det kan ikke rettes krav som følge av at disse opplysningene benyttes som grunnlag for beslutninger.

Tegnforklaring

VEG

-  Veg bru
-  Annet vegareal
-  Avgrensning mot annet vegareal
-  Autovern på bro
-  Vegdekkekant på bro
-  Vegdekkekant
-  Autovern
-  Gangfeltavgrensning
-  Veg

Annen naturinformasjon

-  Hekk

Bygninger

-  Bygningsdelelinje
-  Bygning - Boligbygg
-  Bygning - Andre bygg
-  Annen bygning
-  Bygning punkt
-  Takriss
-  Takoverbygg
-  Takoverbygg kant
-  Trapp inntil bygg, kant
-  Veranda
-  Bygningslinje
-  Taksprang
-  Mønelinje

Bygningsmessige anlegg

-  Annet gjerde
-  Flaggstang
-  Frittstående mur
-  Lodrett forstøtningsmur
-  Bru

Matrikkelkart

-  Grunneiendom
-  Hjelpelinje veg
-  Hjelpelinje fiktiv
-  Hjelpelinje vannkant
-  Grense ≤ 10 cm
-  Grense ≤ 30 cm
-  Grense < 200 cm
-  Grense < 500 cm

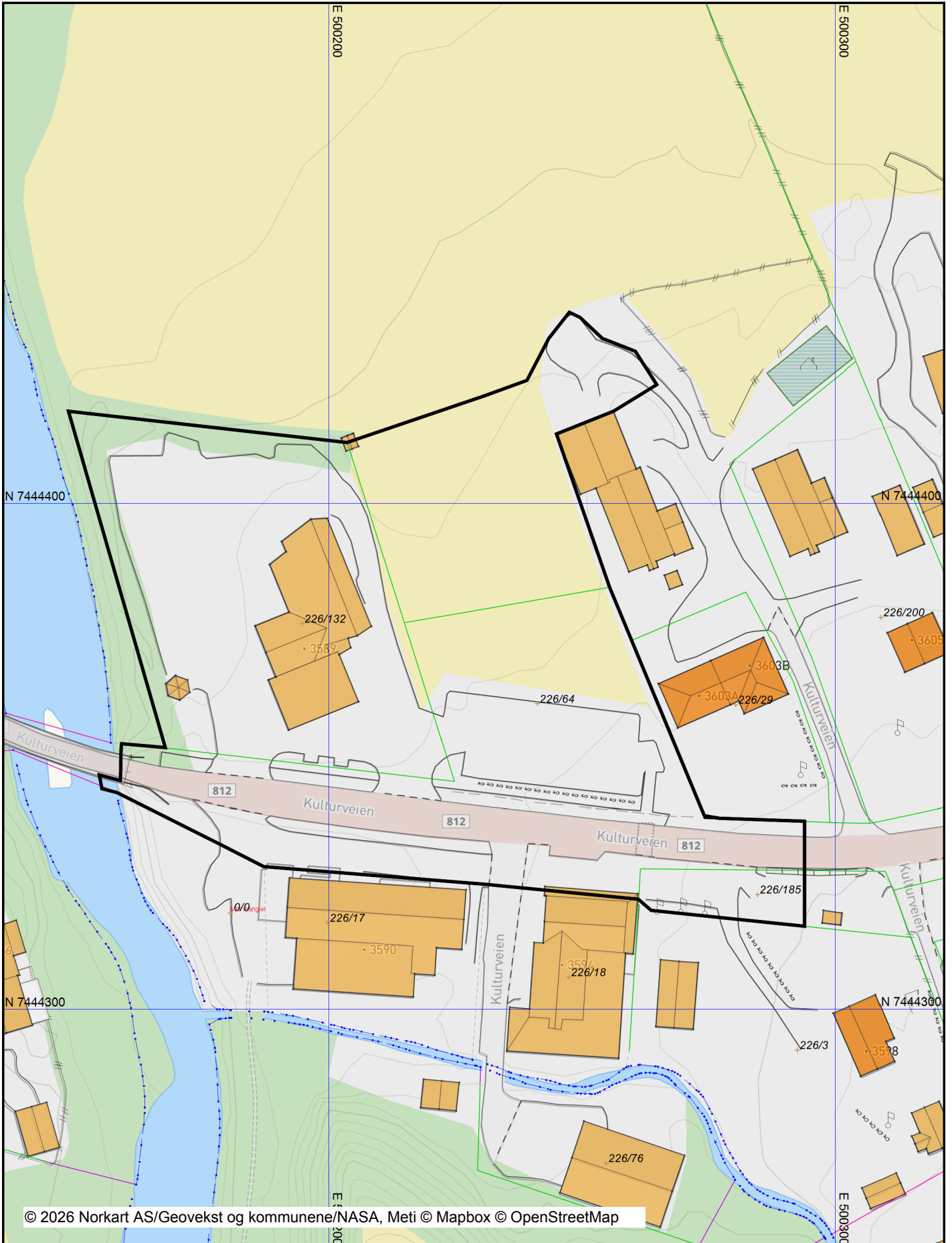


Planavgrensning Misvær

Dato: 17.04.2026

Målestokk: 1:1000

Koordinatsystem: UTM 33N



© 2026 Norkart AS/Geovekst og kommunene/NASA, Meti © Mapbox © OpenStreetMap

Det tas forbehold om riktigheten eller fullstendigheten av opplysningene i dette dokumentet. Det kan ikke rettes krav som følge av at disse opplysningene benyttes som grunnlag for beslutninger.

Tegnforklaring

VEG

-  Veg bru
-  Annet vegareal
-  Avgrensning mot annet vegareal
-  Autovern på bro
-  Vegdekkekant på bro
-  Vegdekkekant
-  Autovern
-  Gangfeltavgrensning
-  Veg

Annen naturinformasjon

-  Hekk

Bygninger

-  Bygningsdelelinje
-  Bygning - Boligbygg
-  Bygning - Andre bygg
-  Annen bygning
-  Bygning punkt
-  Takriss
-  Takoverbygg
-  Takoverbygg kant
-  Trapp inntil bygg, kant
-  Veranda
-  Bygningslinje
-  Taksprang
-  Mønelinje

Bygningsmessige anlegg

-  Annet gjerde
-  Flaggstang
-  Frittstående mur
-  Lodrett forstøtningsmur
-  Bru

Matrikkelkart

-  Grunneiendom
-  Hjelpelinje veg
-  Hjelpelinje fiktiv
-  Hjelpelinje vannkant
-  Grense ≤ 10 cm
-  Grense ≤ 30 cm
-  Grense < 200 cm
-  Grense < 500 cm

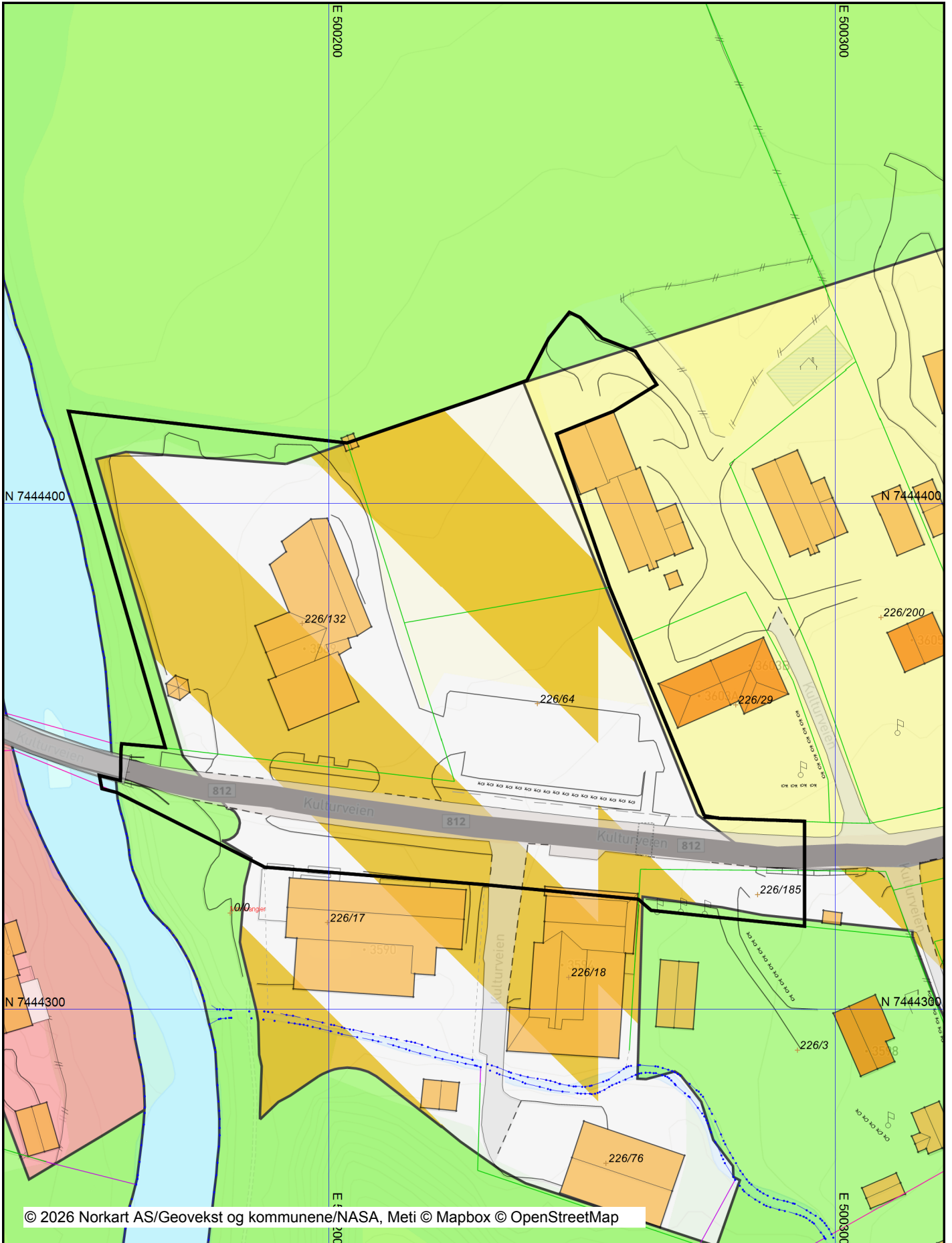


Planavgrensning Misvær

Dato: 17.04.2026

Målestokk: 1:1000

Koordinatsystem: UTM 33N






© 2026 Norkart AS/Geovekst og kommunene/NASA, Meti © Mapbox © OpenStreetMap



Det tas forbehold om riktigheten eller fullstendigheten av opplysningene i dette dokumentet. Det kan ikke rettes krav som følge av at disse opplysningene benyttes som grunnlag for beslutninger.

Tegnforklaring

Kommuneplan-Begyggelse og anlegg (PBL2008 §11)

-  Boligbebyggelse - nåværende
-  Tjenesteyting - nåværende
-  Kombinert bebyggelse og anleggsformål - fremtidig




Kommuneplan-Landbruk-,natur- og friluftsmål s:

-  LNFR-areal - nåværende
-  LNFR-areal - fremtidig

Kommuneplan-Bruk og vern av sjø og vassdrag(PB)

-  Bruk og vern av sjø og vassdrag med tilhørende strand:


Felles for kommuneplan PBL 1985 og 2008

-  Planområde
-  Grense for arealmål
-  Hovedveg - nåværende

VEG

-  Veg bru
-  Annet vegareal
-  Avgrensning mot annet vegareal
-  Autovern på bro
-  Vegdekkekant på bro
-  Vegdekkekant
-  Autovern
-  Gangfeltavgrensning
-  Veg

Annen naturinformasjon

-  Hekk

Bygninger

-  Bygningsdelelinje
-  Bygning - Boligbygg
-  Bygning - Andre bygg
-  Annen bygning
-  Bygning punkt
-  Takriss
-  Takoverbygg
-  Takoverbygg kant
-  Trapp inntil bygg, kant
-  Veranda
-  Bygningslinje
-  Taksprang
-  Mønelinje

Bygningsmessige anlegg

-  Annet gjerde
-  Flaggstang
-  Frittstående mur
-  Lodrett forstøtningsmur
-  Bru

Matrikkelkart

-  Grunneiendom
-  Hjelpelinje veg
-  Hjelpelinje fiktiv
-  Hjelpelinje vannkant
-  Grense <= 10 cm
-  Grense <= 30 cm
-  Grense < 200 cm
-  Grense < 500 cm

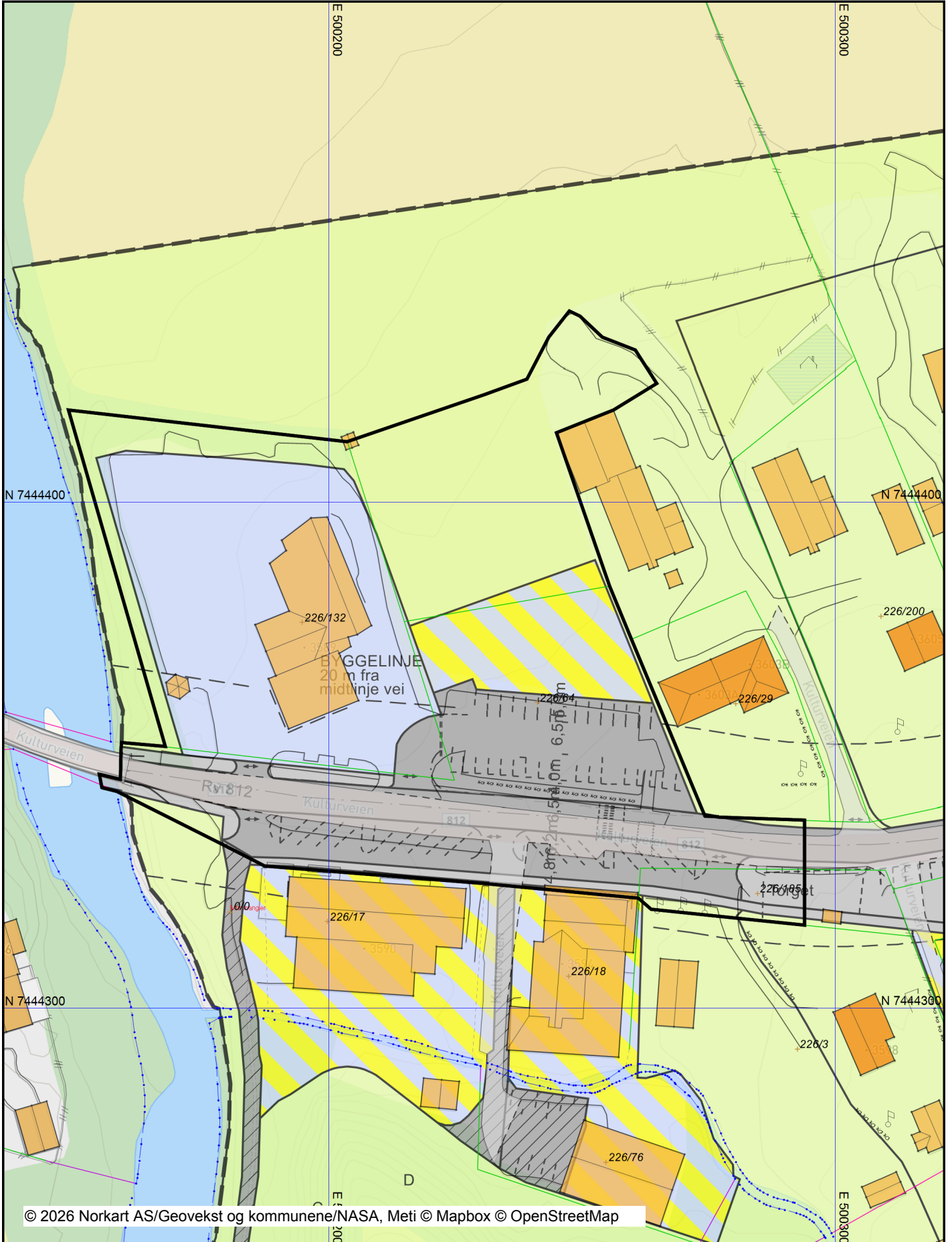


Planavgrensning Misvær

Dato: 17.04.2026




























































Målestokk: 1:1000

Koordinatsystem: UTM 33N



Det tas forbehold om riktigheten eller fullstendigheten av opplysningene i dette dokumentet. Det kan ikke rettes krav som følge av at disse opplysningene benyttes som grunnlag for beslutninger.

Tegnforklaring

	Område for boliger med tilhørende anlegg		Grense <= 10 cm
	Område for forretning		Grense <= 30 cm
Reguleringsplan-Landbruksområder (PBL1985 § 25,			Grense < 200 cm
	Landbruksområder		Grense < 500 cm
	Område for jord- og skogbruk		
Reguleringsplan-Offentlige trafikkområder (PBL1985			
	Kjøreveg		
	Gang-/sykkelveg		
	Torg		
	Parkeringsplass		
Reguleringsplan-Spesialområder (PBL1985 § 25,1.1e			
	Bevaring av bygninger		
Reguleringsplan-Fellesområder (PBL1985 § 25,1.1ed			
	Felles avkjørsel		
	Felles parkeringsplass		
Reguleringsplan-Kombinerte formål (PBL1985 § 25,			
	Bolig/Forretning		
Reguleringsplan-Kombinerte formål (PBL1985 § 25,			
	Grense for bevaringsområde		
Reguleringsplan-Felles for PBL 1985 og 2008			
	Regulerings- og bebyggelsesplanområde		
	Planens begrensning		
	Formålsgrense		
	Byggegrense		
	Regulert senterlinje		
	Regulert kant kjørebane		
	Regulert parkeringsfelt		
	Regulert fotgjengerfelt		
	Avkjørsel		
	Regulerings- og bebyggelsesplan - påskrift		
VEG			
	Veg bru		
	Annet vegareal		
	Avgrensning mot annet vegareal		
	Autovern på bro		
	Vegdekkekant på bro		
	Vegdekkekant		
	Autovern		
	Gangfeltavgrensning		
	Veg		
Annen naturinformasjon			
	Hekk		
Bygninger			
	Bygningsdelelinje		
	Bygning - Boligbygg		
	Bygning - Andre bygg		
	Annen bygning		
	Bygning punkt		
	Takriss		
	Takoverbygg		
	Takoverbygg kant		
	Trapp inntil bygg, kant		
	Veranda		
	Bygningslinje		
	Taksprang		
	Mønelinje		
Bygningsmessige anlegg			
	Annet gjerde		
	Flaggstang		
	Frittstående mur		
	Lodrett forstøtningsmur		
	Bru		
Matrikkelkart			
	Grunneiendom		
	Hjelpelinje veg		
	Hjelpelinje fiktiv		
	Hjelpelinje vannkant		