

N7464300

Tegnforklaring

Reguleringsplan PBL 2008

§12-5. Nr. 1 - Bebyggelse og anlegg



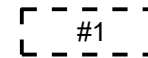
Tjenesteyting, næring, kontor, industri, lager, parkering

§12-5. Nr. 6 - Bruk og vern av sjø og vassdrag med tilhørende strandsone



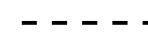
Småbåthavn

§12-7 - Bestemmelseområder




Krav om nærmere undersøkelser, overvåking og klargjøring av virkninger

Linjesymbol



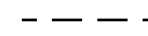
RpBestemmelseGrense



RpFormålGrense



RpGrense



Byggegrense



Måle og avstandslinje

Punktsymboler




Avkjørsel - både inn og utkjøring

Kartopplysninger

Kilde for basiskart: eTorg
 Dato for basiskart: FKB, ajour 05.10.20
 Koordinatsystem: ETRS89.UTM-33N
 Høydegrunnlag: NN2000

Ekvidistanse: 1m
 Kartmålestokk: 1:1500 m (A3)



**Detaljregulering
Klinkerveien 6 og 8**

Bodø kommune **Med tilhørende reguleringsbestemmelser**

Arealplan-ID:
1804_2020002

Forslagsstiller:
Løvd Solution AS

SAKSBEHANDLING ETTER PLAN- OG BYGNINGSLOVEN

SAKS-NR	DATO	SIGN

Dato	Revisjon

Kommunestyret sitt vedtak

Ny 2. gang behandling		
Offentlig ettersyn fra til		
2. gangs behandling		
Offentlig ettersyn fra til		
1. gangs behandling		
Kunngjøring av oppstart av planarbeid	03.03.20	GAn
Oppstartsmøte...	31.01.20	GAn
PLANEN ER UTARBEIDET AV:	TEGNNR.	DATO
Norconsult	PLANKONSULENT	04.11.20
	SIGN.	GAn

Det bekreftes at planen er i samsvar med kommunestyrets vedtak av

BekreftDato	PLANSJEFNAVN
Dato	Plansjef

