

N7464300

**Tegnforklaring**

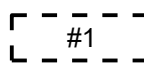
**Reguleringsplan PBL 2008**

**§12-5. Nr. 1 - Bebyggelse og anlegg**



Tjenesteyting, næring, kontor, industri, lager, parkering

**§12-7 - Bestemmelseområder**



Krav om nærmere undersøkelser, overvåking og klargjøring av virkninger

**Linjesymbol**

- — — — — Plangrense
- Formålgrense
- - - - - Bestemmelsegrense
- · - · - Byggegrense


**Punktsymboler**

- ↔ Avkjørsel - både inn og utkjøring

**Kartopplysninger**

Kilde for basiskart: eTorg  
 Dato for basiskart: FKB, ajour 15.02.24  
 Koordinatsystem: ETRS89.UTM-33N  
 Høydegrunnlag: NN2000

Ekvidistanse: 1m  
 Kartmålestokk: 1:1500 m (A3)



**Detaljregulering  
Klinkerveien 6 og 8**

Bodø kommune

**Med tilhørende reguleringsbestemmelser**

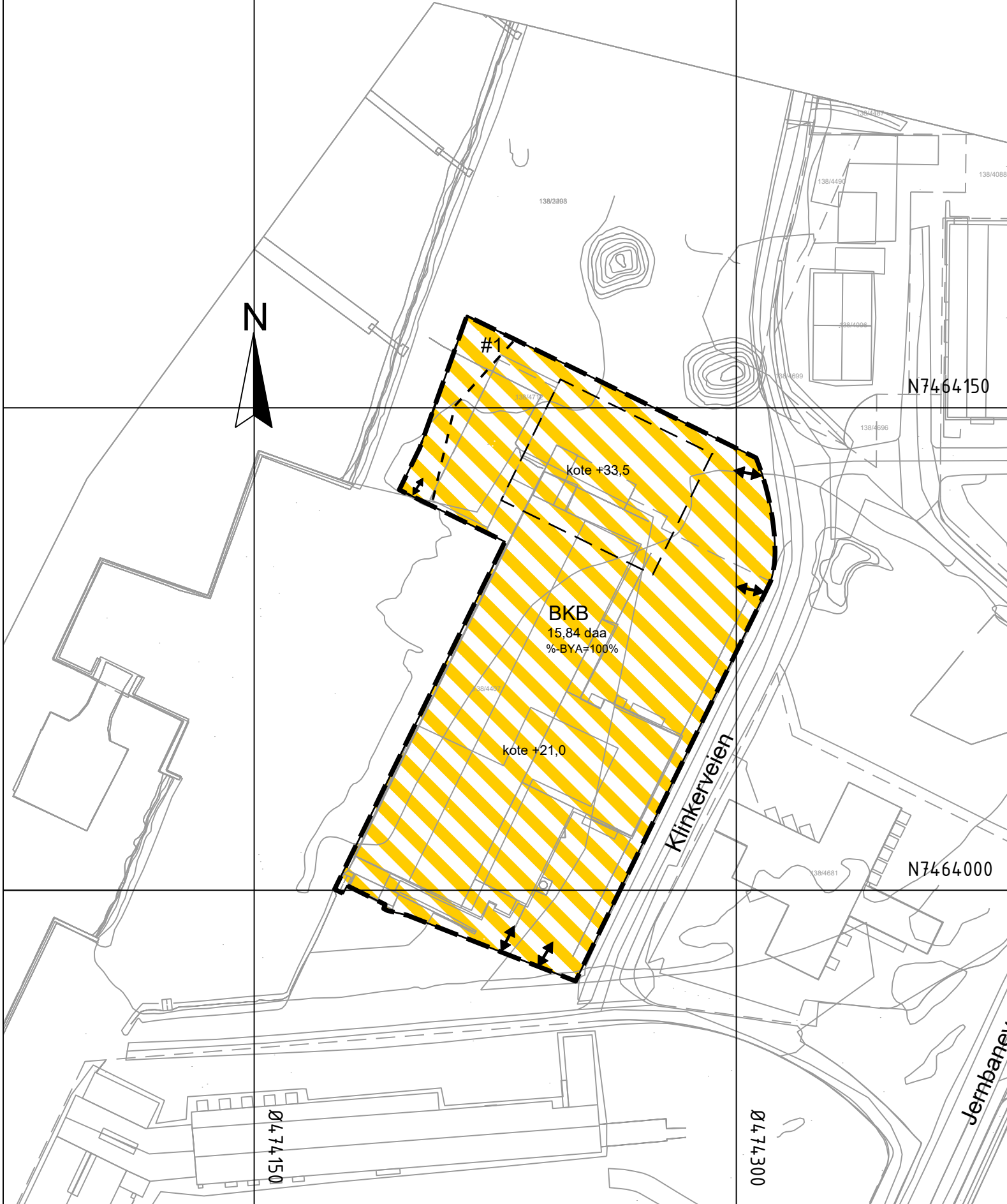
Arealplan-ID:  
1804\_2020002  
  
Forslagsstiller:  
Løvd Solution AS

**SAKSBEHANDLING ETTER PLAN- OG BYGNINGSLOVEN**

		SAKS-NR	DATO	SIGN
Dato	Revisjon			
Dato	Revisjon			
Dato	Revisjon			
19.04.24				
Revisjon				
Endring byggehøyder, planområde (forenklet prosess)				
<b>Kommunestyret sitt vedtak</b>				
Ny 2. gang behandling				
Offentlig ettersyn fra ..... til .....				
2. gangs behandling				
Offentlig ettersyn fra ..... til .....				
1. gangs behandling				
Kunngjøring av oppstart av planarbeid				
Oppstartsmøte...				
PLANEN ER UTARBEIDET AV:		PLANKONSULENT		
		TEGNNR.	DATO	SIGN.
			24.11.23	GAn

Det bekreftes at planen er i samsvar med kommunestyrets vedtak av

BekreftDato: \_\_\_\_\_ PLANSJEFNAVN: \_\_\_\_\_  
 Dato: \_\_\_\_\_ Plansjef: \_\_\_\_\_



Ø4.74.150

Ø4.74.300

N7464150

N7464000