

Tegnforklaring

Reguleringsplan PBL 2008

§12-5. Nr. 1 - Bebyggelse og anlegg

FTU Fritids- og turistformål

§12-5. Nr. 2 - Samferdselsanlegg og teknisk infrastruktur

V Veg

GS Gang-/sykkelveg

AVG Annen veggrunn - grøntareal

KOT Kollektivterminal

KH Kollektivholdeplass

RP Rasteplass

§12-5. Nr. 5 - Landbruks-, natur- og friluftsmål samt reindrift

LNFR LNFR areal for nødvendige tiltak for landbruk og reindrift og gårdstilknyttet næringsvirksomhet basert på gårdens ressursgrunnlag

N Naturformål

LSB Spredt boligbebyggelse

§12-5. Nr. 6 - Bruk og vern av sjø og vassdrag med tilhørende strandsone

NO Naturområde

§12-6 - Hensynssoner

H320 Flomfare

H530 Hensyn friluftsliv

§12-7 - Bestemmelseområder

#8-13 Maks høyde skjæring

#14-15 Håndtering av myrmasser

#1-7 Midlertidig bygge- og anleggsområde

Linjesymbol

- Plangrense
- Formålgrense
- - - Bestemmelsegrense
- - - Midlertidig bygge- og anleggsgrense
- · - · - Grense for faresone
- · - · - Grense for angitt hensynssone
- - - Bebyggelse som forutsettes fjernet
- - - Frisiktlinje
- Bru
- Måle og avstandslinje

Punktsymboler

- || Stenging av avkjørsel
- ↔ Avkjørsel - både inn og utkjøring

Kartopplysninger

Kilde for basiskart: FKB


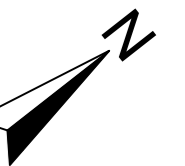

Dato for basiskart: 22.03.2024

Koordinatsystem: ETRS89.UTM-33N

Høydegrunnlag: NN2000

Ekvidistanse: 1m

Kartmålestokk: 1:1000 m (A2)

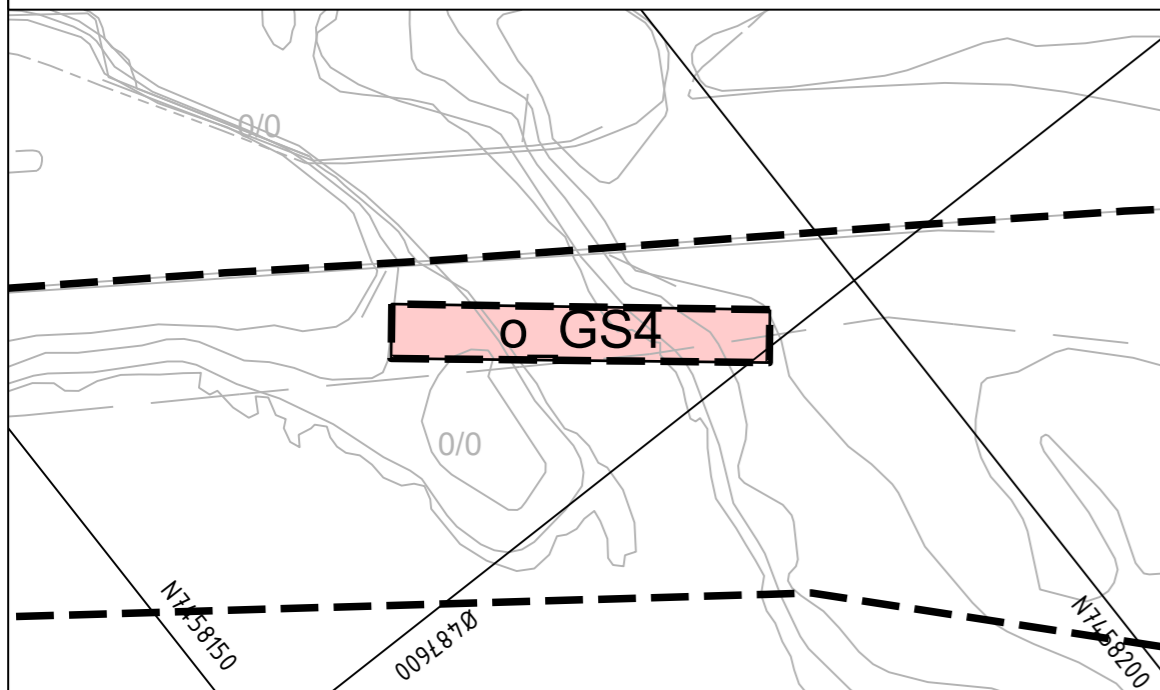


Detaljregulering
Fv. 17 Godøystraumen -
Saltstraumen, gang- og sykkelveg
Med tilhørende reguleringsbestemmelser

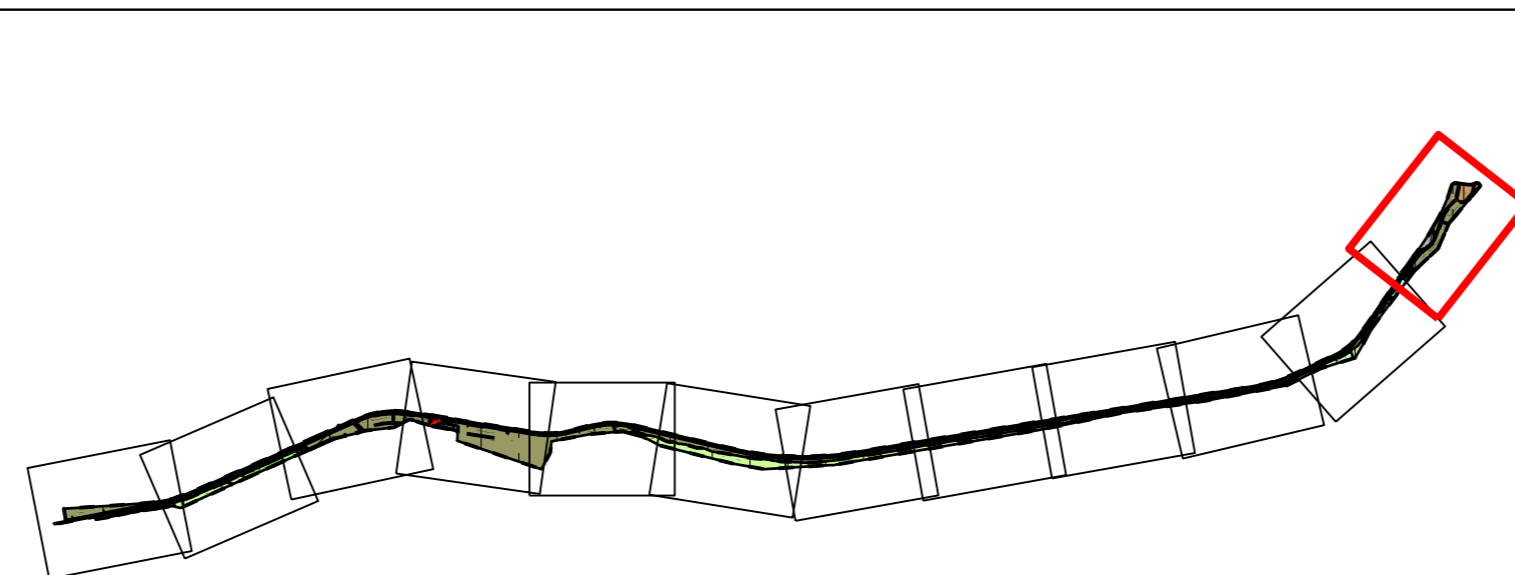
Arealplan-ID:
1804_2023003

Forslagsstiller:
Nordland fylkeskommune

Oversiktskart vertikalnivå 3 (over bakken), 1:500 (A2)



Oversiktskart kartblad



SAKSBEHANDLING ETTER PLAN- OG BYGNINGSLOVEN

Dato	XXX	Revisjon	XXX
Dato	XXX	Revisjon	XXX
Dato	XXX	Revisjon	XXX

Kommunestyret sitt vedtak

Ny 2. gang behandling

Offentlig ettersyn fra til

2. gangs behandling

Offentlig ettersyn fra til

1. gangs behandling

Kunngjøring av oppstart av planarbeid

23.05.2023

Oppstartsmøte...

03.05.2023

PLANEN ER UTARBEIDET AV:

AFRY
Ark
Studio

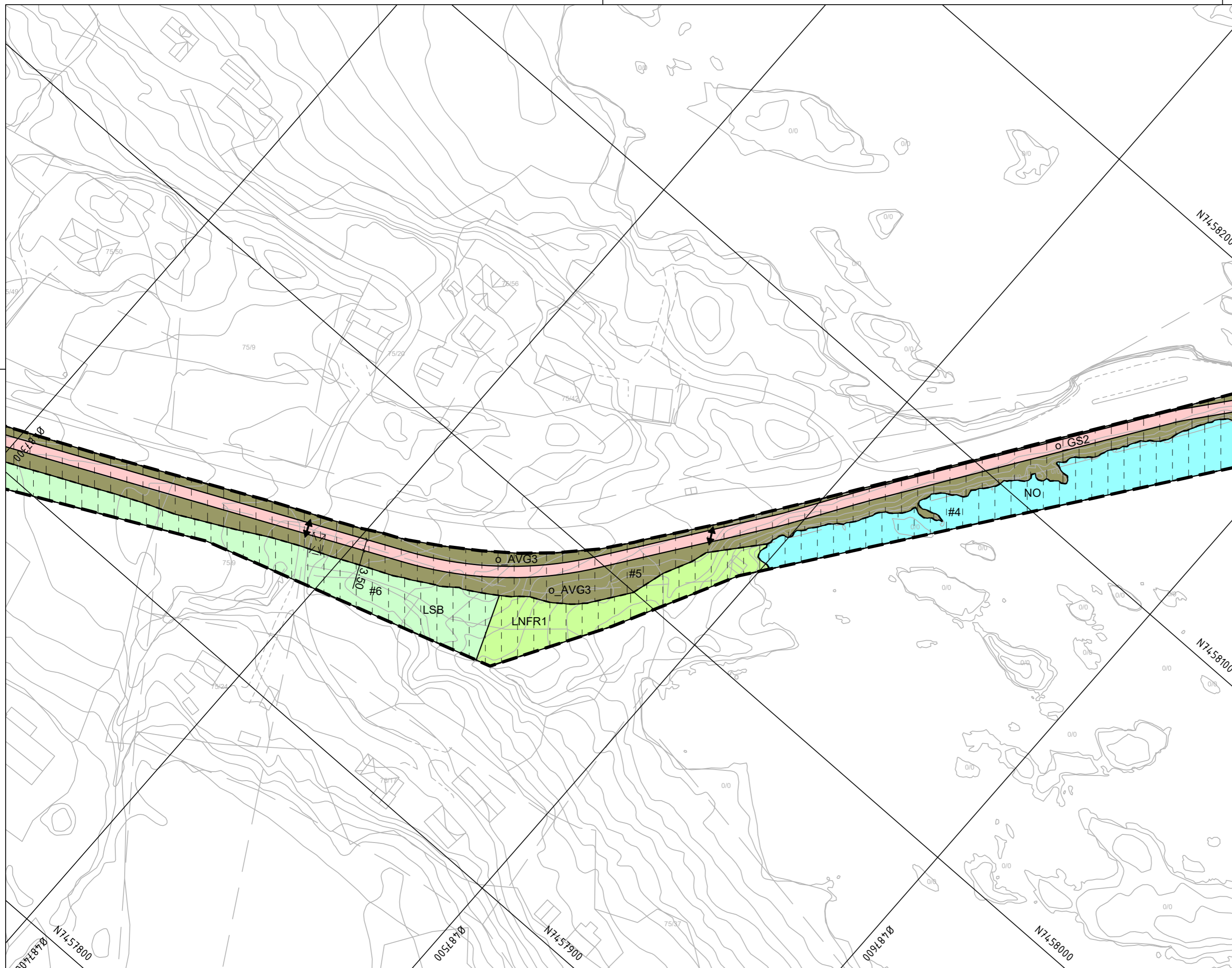
AFRY Ark Studio

TEGNNR.	DATO	SIGN.
R101	23.05.2024	ABJ

Det bekreftes at planen er i samsvar med kommunestyrets vedtak av

BekreftDato
Date

PLANSJEFNAVN
Plansjef



Tegnforklaring

Reguleringsplan PBL 2008

§12-5. Nr. 1 - Bebyggelse og anlegg

FTU Fritids- og turistformål

§12-5. Nr. 2 - Samferdselsanlegg og teknisk infrastruktur

- V Veg
- GS Gang-/sykkelveg
- AVG Annen veggrunn - grøntareal
- KOT Kollektivterminal
- KH Kollektivholdeplass
- RP Rasteplass

§12-5. Nr. 5 - Landbruks-, natur- og friluftsmål samt reindrift

- LNFR LNFR areal for nødvendige tiltak for landbruk og reindrift og gårdstilknyttet næringsvirksomhet basert på gårdens ressursgrunnlag
- N Naturformål
- LSB Spredt boligbebyggelse

§12-5. Nr. 6 - Bruk og vern av sjø og vassdrag med tilhørende strandsone

NO Naturområde

§12-6 - Hensynssoner

- H320 Flomfare
- H530 Hensyn friluftsliv

§12-7 - Bestemmelseområder

- #8-13 Maks høyde skjæringer
- #14-15 Håndtering av myrmasser
- #1-7 Midlertidig bygge- og anleggsområde

Linjesymbol

- Plangrense
- Formålgrense
- Bestemmelsegrense
- Midlertidig bygge- og anleggsgrense
- Grense for faresone
- Grense for angitt hensynssone
- Bebyggelse som forutsettes fjernet
- Frisiktlinje
- Bru
- Måle og avstandslinje




Punktsymboler

- Stenging av avkjørsel
- Avkjørsel - både inn og utkjøring

Kartopplysninger

Kilde for basiskart: FKB
 Dato for basiskart: 22.03.2024
 Koordinatsystem: ETRS89.UTM-33N
 Høydegrunnlag: NN2000

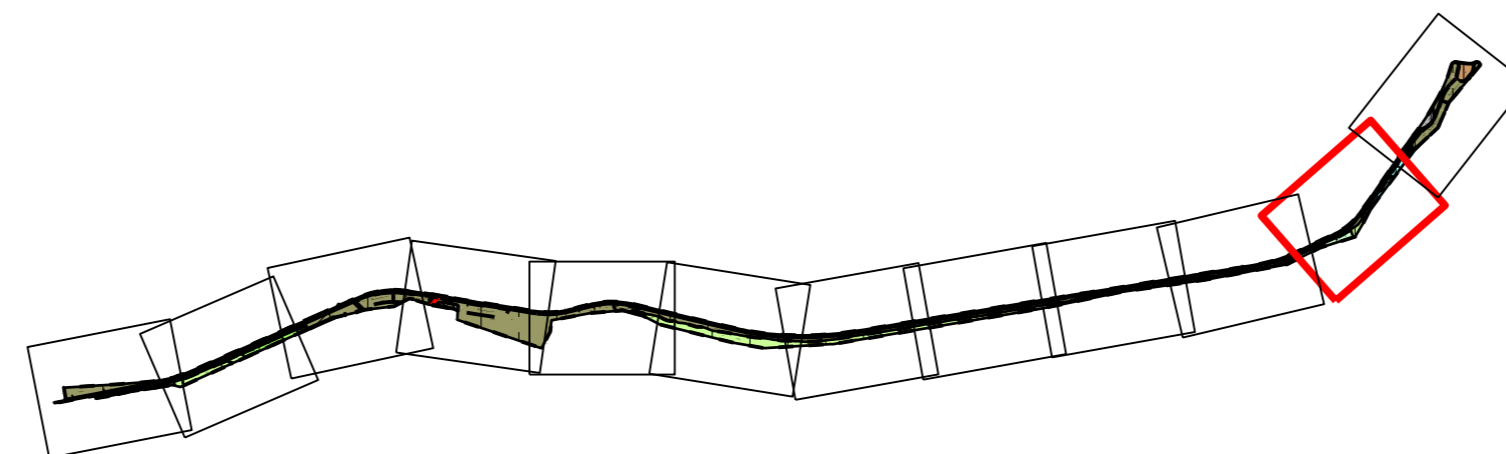
Ekvidistanse: 1m
 Kartmålestokk: 1:1000 m (A2)



Detaljregulering
Fv. 17 Godøystraumen - Saltstraumen, gang- og sykkelveg
 Med tilhørende reguleringsbestemmelser

Arealplan-ID:
1804_2023003
 Forslagsstiller:
Nordland fylkeskommune

Oversiktskart kartblad



SAKSBEHANDLING ETTER PLAN- OG BYGNINGSLOVEN

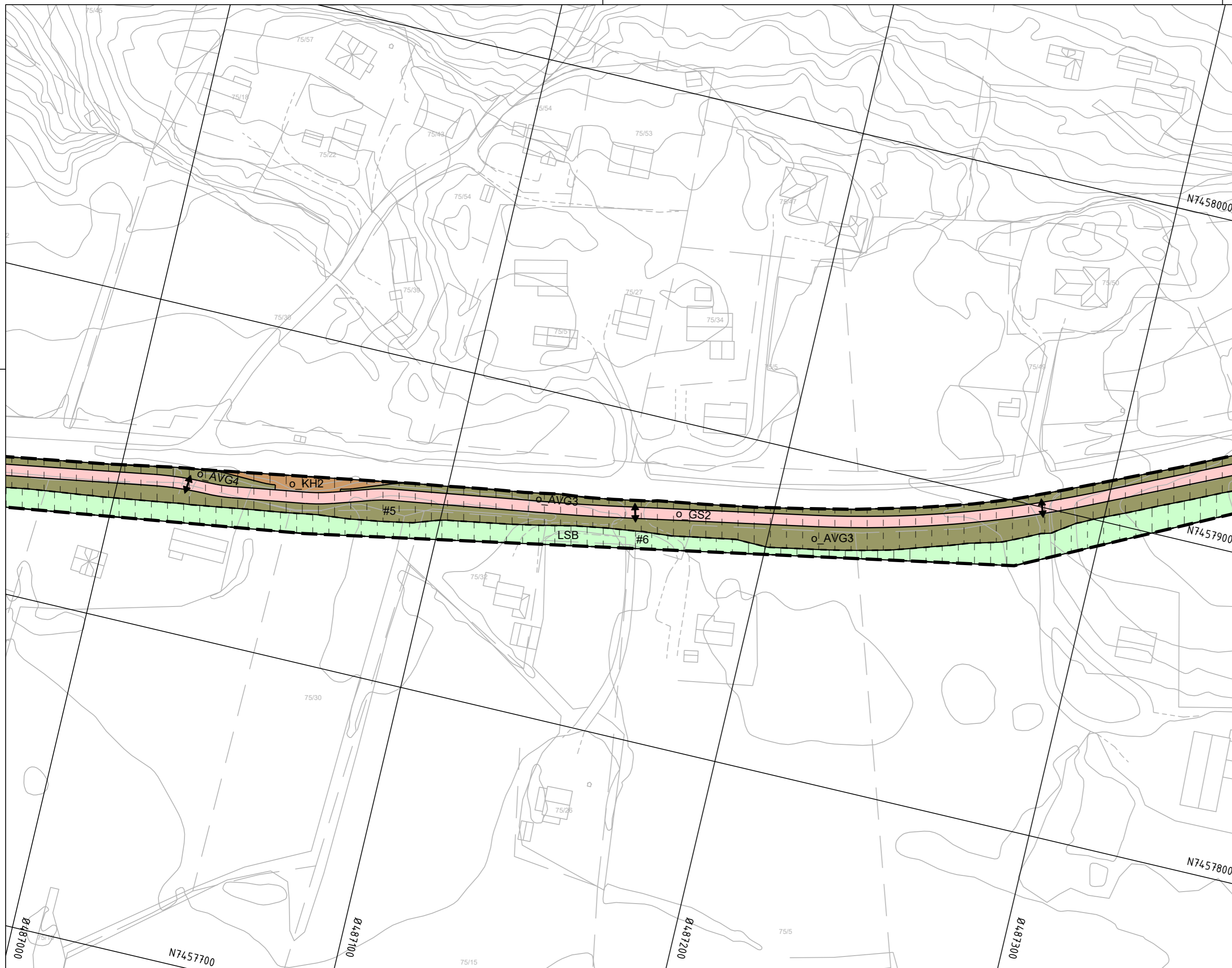
Dato	Revisjon	SAKS-NR.	DATO	SIGN.
XXX	XXX			
XXX	XXX			
XXX	XXX			

Kommunestyret sitt vedtak				
Ny 2. gang behandling				
Offentlig ettersyn fra til				
2. gangs behandling				
Offentlig ettersyn fra til				
1. gangs behandling				
Kunngjøring av oppstart av planarbeid			23.05.2023	
Oppstartsmøte...			03.05.2023	

PLANEN ER UTARBEIDET AV:	AFRY Ark Studio	AFRY Ark Studio	TEGNNR.	DATO	SIGN.
			R102	23.05.2024	ABJ

Det bekrefte at planen er i samsvar med kommunestyrets vedtak av

BekreftDato PLANSJEFNAVN
 Date Plansjef



Tegnforklaring

Reguleringsplan PBL 2008

§12-5. Nr. 1 - Bebyggelse og anlegg

FTU Fritids- og turistformål

§12-5. Nr. 2 - Samferdselsanlegg og teknisk infrastruktur

- V Veg
- GS Gang-/sykkelveg
- AVG Annen veggrunn - grøntareal
- KOT Kollektivterminal
- KH Kollektivholdeplass
- RP Rasteplass

§12-5. Nr. 5 - Landbruks-, natur- og friluftsmål samt reindrift

- LNFR LNFR areal for nødvendige tiltak for landbruk og reindrift og gårdstilknyttet næringsvirksomhet basert på gårdens ressursgrunnlag
- N Naturformål
- LSB Spredt boligbebyggelse

§12-5. Nr. 6 - Bruk og vern av sjø og vassdrag med tilhørende strandsone

NO Naturområde

§12-6 - Hensynssoner

- H320 Flomfare
- H530 Hensyn friluftsliv

§12-7 - Bestemmelseområder

- #8-13 Maks høyde skjæring
- #14-15 Håndtering av myrmasser
- #1-7 Midlertidig bygge- og anleggsområde

Linjesymbol

- Plangrense
- Formålgrense
- Bestemmelsegrense
- Midlertidig bygge- og anleggsgrense
- Grense for faresone
- Grense for angitt hensynssone
- Bebyggelse som forutsettes fjernet
- Frisiktlinje
- Bru
- Måle og avstandslinje

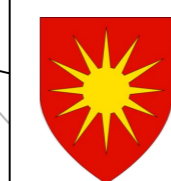
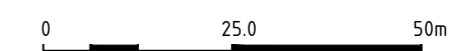
Punktsymboler

- Stenging av avkjørsel
- Avkjørsel - både inn og utkjøring

Kartopplysninger

Kilde for basiskart: FKB
 Dato for basiskart: 22.03.2024
 Koordinatsystem: ETRS89.UTM-33N
 Høydegrunnlag: NN2000

Ekvidistanse: 1m
 Kartmålestokk: 1:1000 m (A2)

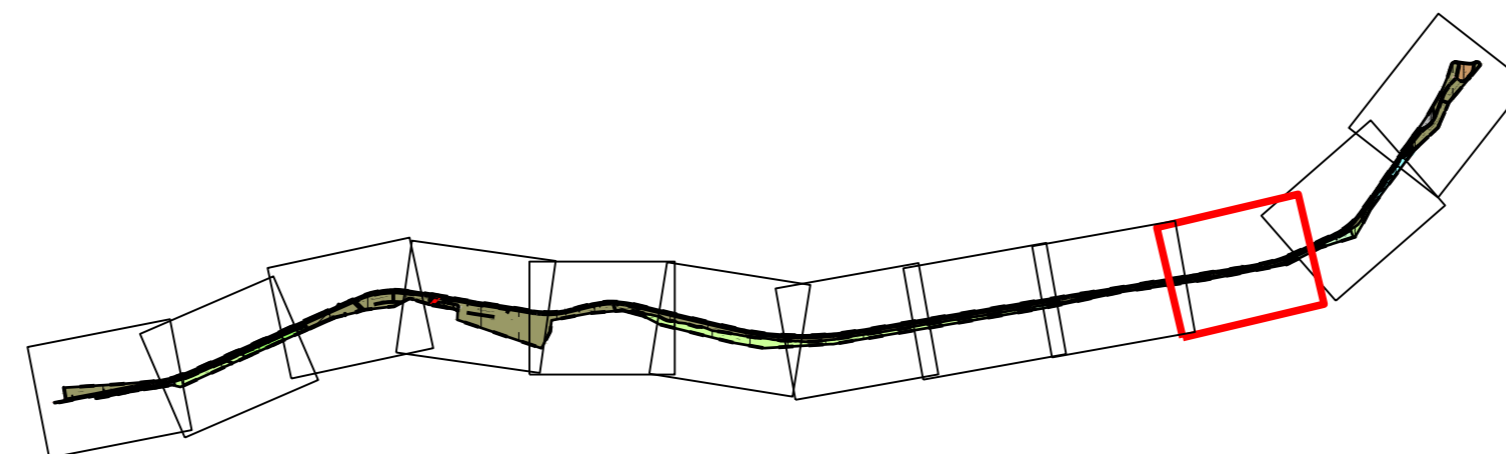


Detaljregulering
Fv. 17 Godøystraumen - Saltstraumen, gang- og sykkelveg
 Med tilhørende reguleringsbestemmelser

Arealplan-ID:
1804_2023003

Forslagsstiller:
Nordland fylkeskommune

Oversiktskart kartblad



SAKSBEHANDLING ETTER PLAN- OG BYGNINGSLOVEN

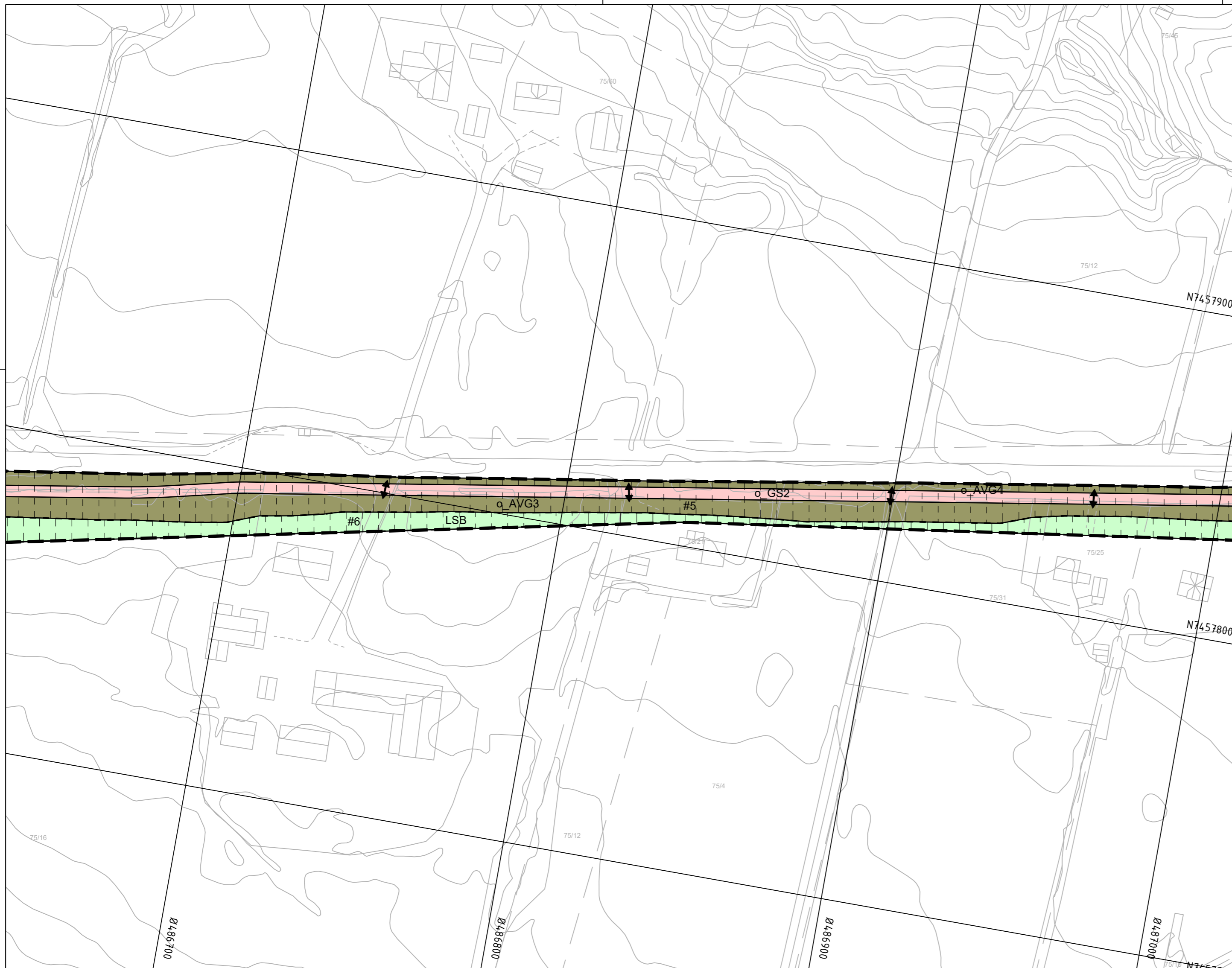
Dato	Revisjon	XXX	XXX
Dato	Revisjon	XXX	XXX
Dato	Revisjon	XXX	XXX

Kommunestyret sitt vedtak			
Ny 2. gang behandling			
Offentlig ettersyn fra til			
2. gangs behandling			
Offentlig ettersyn fra til			
1. gangs behandling			
Kunngjøring av oppstart av planarbeid			23.05.2023
Oppstartsmøte...			03.05.2023

PLANEN ER UTARBEIDET AV:	AFRY Ark Studio	AFRY Ark Studio	TEGNNR.	DATO	SIGN.
			R103	23.05.2024	ABJ

Det bekreftees at planen er i samsvar med kommunestyrets vedtak av

BekreftDato: _____
 Date: _____
 Plansjef: _____



Tegnforklaring

Reguleringsplan PBL 2008

§12-5. Nr. 1 - Bebyggelse og anlegg

FTU Fritids- og turistformål

§12-5. Nr. 2 - Samferdselsanlegg og teknisk infrastruktur

- V Veg
- GS Gang-/sykkelveg
- AVG Annen veggrunn - grøntareal
- KOT Kollektivterminal
- KH Kollektivholdeplass
- RP Rasteplass

§12-5. Nr. 5 - Landbruks-, natur- og friluftsmål samt reindrift

- LNFR LNFR areal for nødvendige tiltak for landbruk og reindrift og gårdstilknyttet næringsvirksomhet basert på gårdens ressursgrunnlag
- N Naturformål
- LSB Spredt boligbebyggelse

§12-5. Nr. 6 - Bruk og vern av sjø og vassdrag med tilhørende strandsone

NO Naturområde

§12-6 - Hensynssoner

- H320 Flomfare
- H530 Hensyn friluftsliv

§12-7 - Bestemmelseområder

- #8-13 Maks høyde skjæringer
- #14-15 Håndtering av myrmasser
- #1-7 Midlertidig bygge- og anleggsområde

Linjesymbol

- Plangrense
- Formålgrense
- Bestemmelsegrense
- Midlertidig bygge- og anleggsgrense
- Grense for faresone
- Grense for angitt hensynssone
- Bebyggelse som forutsettes fjernet
- Frisiktlinje
- Bru
- Måle og avstandslinje


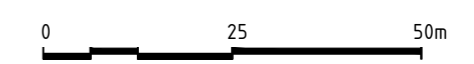
Punktsymboler

- Stenging av avkjørsel
- Avkjørsel - både inn og utkjøring

Kartopplysninger

Kilde for basiskart: FKB
 Dato for basiskart: 22.03.2024
 Koordinatsystem: ETRS89.UTM-33N
 Høydegrunnlag: NN2000

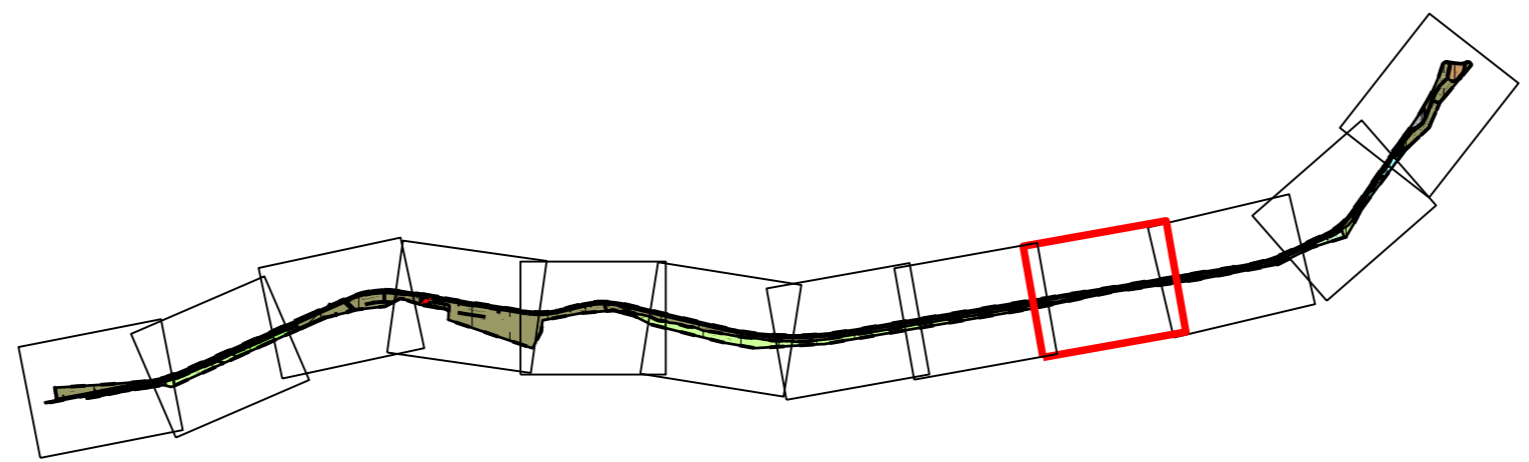
Ekvidistanse: 1m
 Kartmålestokk: 1:1000 m (A2)



Detaljregulering
Fv. 17 Godøystraumen - Saltstraumen, gang- og sykkelveg
 Med tilhørende reguleringsbestemmelser

Arealplan-ID:
1804_2023003
 Forslagsstiller:
Nordland fylkeskommune

Oversiktskart kartblad



SAKSBEHANDLING ETTER PLAN- OG BYGNINGSLOVEN		SAKS-NR.	DATO	SIGN.
Dato	XXX	Revisjon	XXX	
Dato	XXX	Revisjon	XXX	
Dato	XXX	Revisjon	XXX	
Kommunestyret sitt vedtak				
Ny 2. gang behandling				
Offentlig ettersyn fra til				
2. gangs behandling				
Offentlig ettersyn fra til				
1. gangs behandling				
Kunngjøring av oppstart av planarbeid			23.05.2023	
Oppstartsmøte...			03.05.2023	
PLANEN ER UTARBEIDET AV:		AFRY Ark Studio	TEGNNR.	DATO
			R104	23.05.2024
				ABJ
Det bekrefteas at planen er i samsvar med kommunestyrets vedtak av				
		BekreftDato	PLANSJEFNAVN	
		Dato	Plansjef	



Tegnforklaring

Reguleringsplan PBL 2008

§12-5. Nr. 1 - Bebyggelse og anlegg

FTU Fritids- og turistformål

§12-5. Nr. 2 - Samferdselsanlegg og teknisk infrastruktur

V Veg

GS Gang-/sykkelveg

AVG Annen veggrunn - grøntareal

KOT Kollektivterminal

KH Kollektivholdeplass

RP Rasteplass

§12-5. Nr. 5 - Landbruks-, natur- og friluftsmål samt reindrift

LNFR LNFR areal for nødvendige tiltak for landbruk og reindrift og gårdstilknyttet næringsvirksomhet basert på gårdens ressursgrunnlag

N Naturformål

LSB Spredt boligbebyggelse

§12-5. Nr. 6 - Bruk og vern av sjø og vassdrag med tilhørende strandsone

NO Naturområde

§12-6 - Hensynssoner

H320 Flomfare

H530 Hensyn friluftsliv

§12-7 - Bestemmelseområder

#8-13 Maks høyde skjæringer

#14-15 Håndtering av myrmasser

#1-7 Midlertidig bygge- og anleggsområde

Linjesymbol

- Plangrense
- Formålgrense
- - - - Bestemmelsegrense
- - - - Midlertidig bygge- og anleggsgrense
- · - · - Grense for faresone
- · - · - Grense for angitt hensynssone
- - - - Bebyggelse som forutsettes fjernet
- - - - Frisiktlinje
- - - - Bru
- Måle og avstandslinje

Punktsymboler

- || Stenging av avkjørsel
- ↔ Avkjørsel - både inn og utkjøring

Kartopplysninger

Kilde for basiskart: FKB


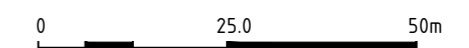
Dato for basiskart: 22.03.2024

Koordinatsystem: ETRS89.UTM-33N

Høydegrunnlag: NN2000

Ekvidistanse: 1m

Kartmålestokk: 1:1000 m (A2)



Bodo kommune

Detaljregulering

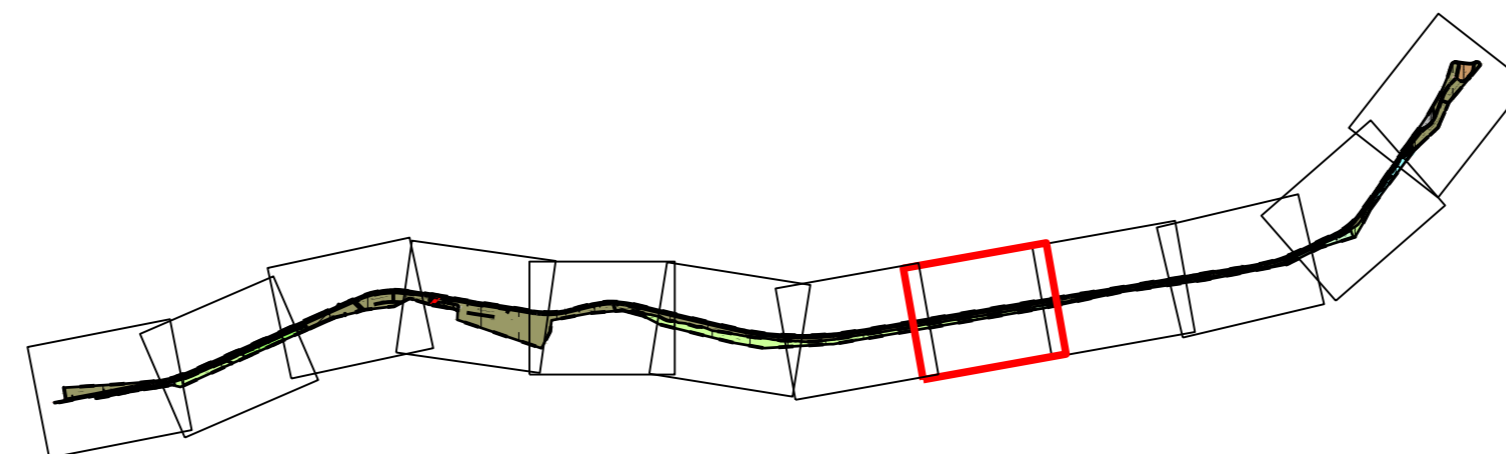
Fv. 17 Godøystraumen - Saltstraumen, gang- og sykkelveg

Med tilhørende reguleringsbestemmelser

Arealplan-ID: 1804_2023003

Forslagsstiller: Nordland fylkeskommune

Oversiktskart kartblad



SAKSBEHANDLING ETTER PLAN- OG BYGNINGSLOVEN

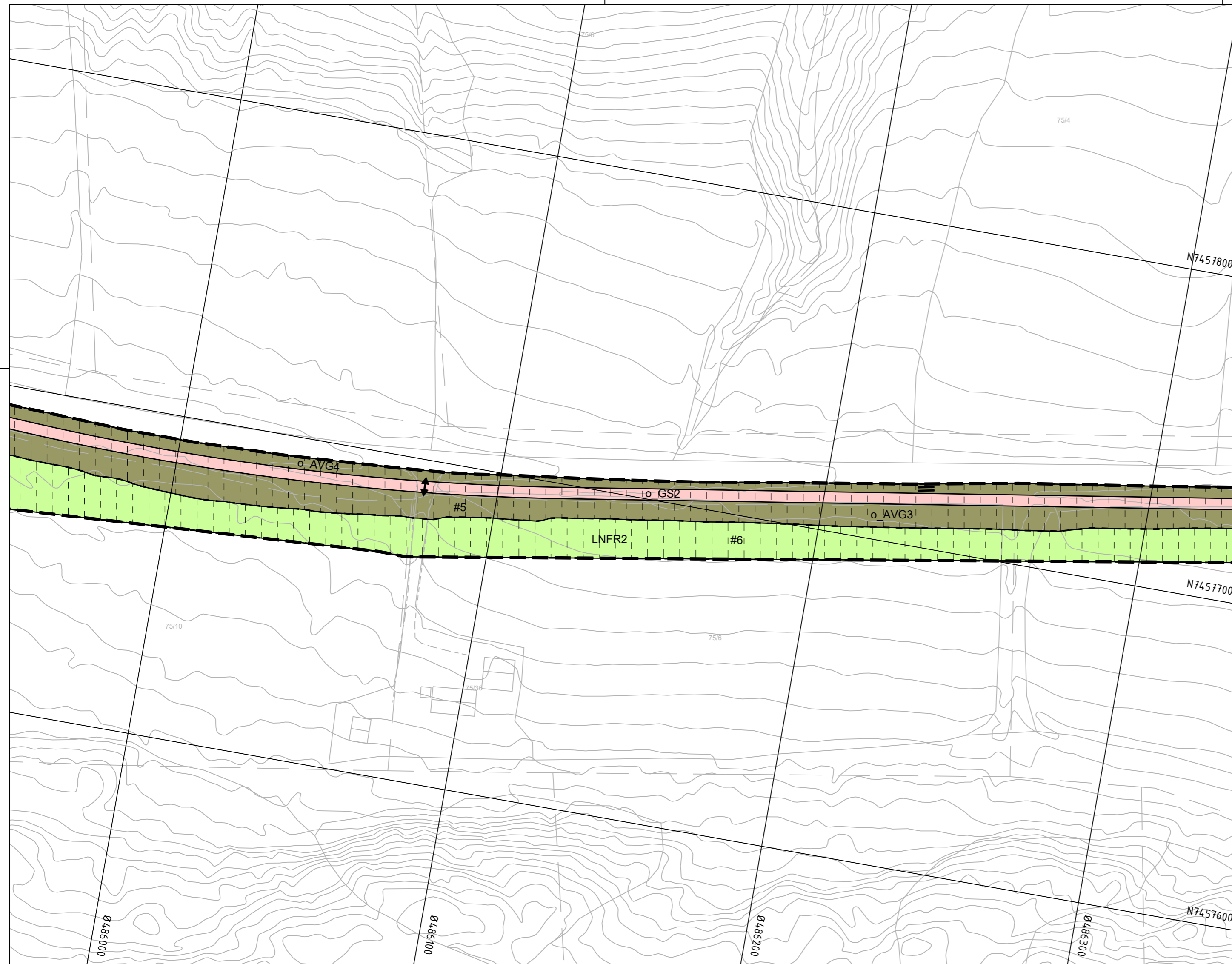
Dato	Revisjon	SAKS-NR.	DATO	SIGN.
XXX	XXX			
XXX	XXX			
XXX	XXX			

Kommunestyret sitt vedtak				
Ny 2. gang behandling				
Offentlig ettersyn fra til				
2. gangs behandling				
Offentlig ettersyn fra til				
1. gangs behandling				
Kunngjøring av oppstart av planarbeid			23.05.2023	
Oppstartsmøte...			03.05.2023	

PLANEN ER UTARBEIDET AV:	AFRY Ark Studio	AFRY Ark Studio	TEGNNR.	DATO	SIGN.
			R105	23.05.2024	ABJ

Det bekreftes at planen er i samsvar med kommunestyrets vedtak av

BekreftDato: _____ PLANSJEFNAVN: _____
 Dato: _____ Plansjef: _____



Tegnforklaring

Reguleringsplan PBL 2008

§12-5. Nr. 1 - Bebyggelse og anlegg

FTU Fritids- og turistformål

§12-5. Nr. 2 - Samferdselsanlegg og teknisk infrastruktur

V Veg

GS Gang-/sykkelveg

AVG Annen veggrunn - grøntareal

KOT Kollektivterminal

KH Kollektivholdeplass

RP Rasteplass

§12-5. Nr. 5 - Landbruks-, natur- og friluftsmål samt reindrift

LNFR LNFR areal for nødvendige tiltak for landbruk og reindrift og gårdstilknyttet næringsvirksomhet basert på gårdens ressursgrunnlag

N Naturformål

LSB Spredt boligbebyggelse

§12-5. Nr. 6 - Bruk og vern av sjø og vassdrag med tilhørende strandsone

NO Naturområde

§12-6 - Hensynssoner

H320 Flomfare

H530 Hensyn friluftsliv

§12-7 - Bestemmelseområder

#8-13 Maks høyde skjæringer

#14-15 Håndtering av myrmasser

#1-7 Midlertidig bygge- og anleggsområde

Linjesymbol

Plangrense

Formålgrense

Bestemmelsegrense

Midlertidig bygge- og anleggsgrense

Grense for faresone

Grense for angitt hensynssone

Bebyggelse som forutsettes fjernet

Frisiktlinje

Bru

Måle og avstandslinje

Punktsymboler

Stenging av avkjørsel

Avkjørsel - både inn og utkjøring

Kartopplysninger

Kilde for basiskart: FKB

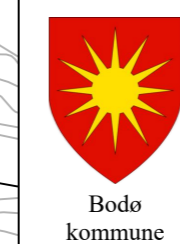
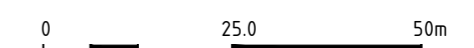
Dato for basiskart: 22.03.2024

Koordinatsystem: ETRS89.UTM-33N

Høydegrunnlag: NN2000

Ekvidistanse: 1m

Kartmålestokk: 1:1000 m (A2)



Detaljregulering

Fv. 17 Godøystraumen - Saltstraumen, gang- og sykkelveg

Med tilhørende reguleringsbestemmelser

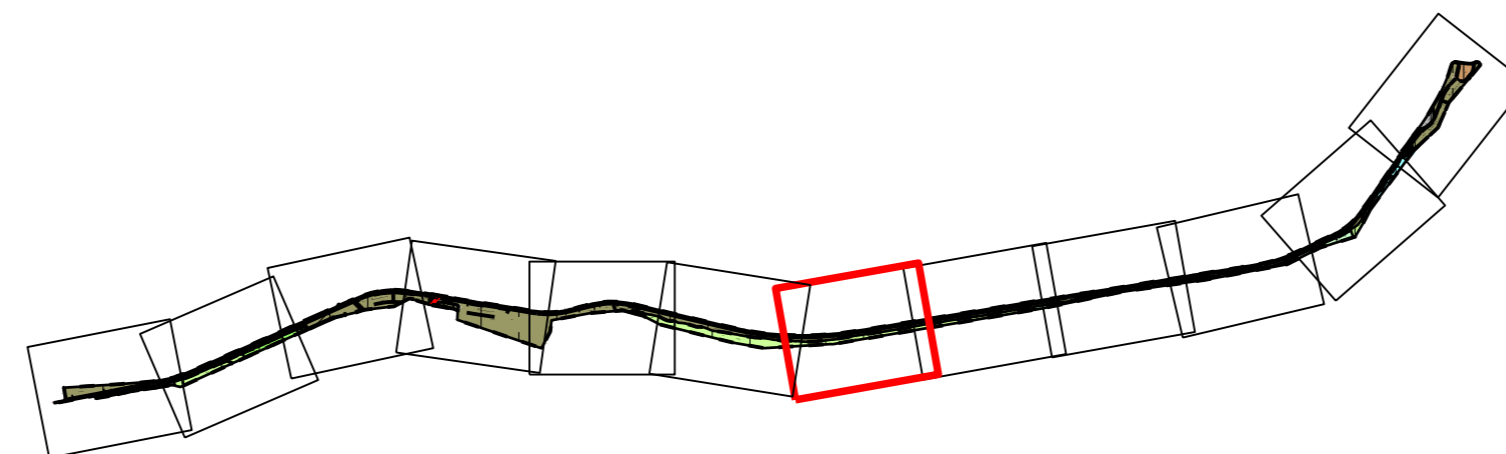
Arealplan-ID:

1804_2023003

Forslagsstiller:

Nordland fylkeskommune

Oversiktskart kartblad



SAKSBEHANDLING ETTER PLAN- OG BYGNINGSLOVEN

SAKS-NR.	DATO	SIGN.
Dato XXX	Revisjon XXX	
Dato XXX	Revisjon XXX	
Dato XXX	Revisjon XXX	

Kommunestyret sitt vedtak

Ny 2. gang behandling

Offentlig ettersyn fra til

2. gangs behandling

Offentlig ettersyn fra til

1. gangs behandling

Kunngjøring av oppstart av planarbeid

23.05.2023

Oppstartsmøte...

03.05.2023

PLANEN ER UTARBEIDET AV:

AFRY Ark Studio

AFRY Ark Studio

TEGNNR.

DATO

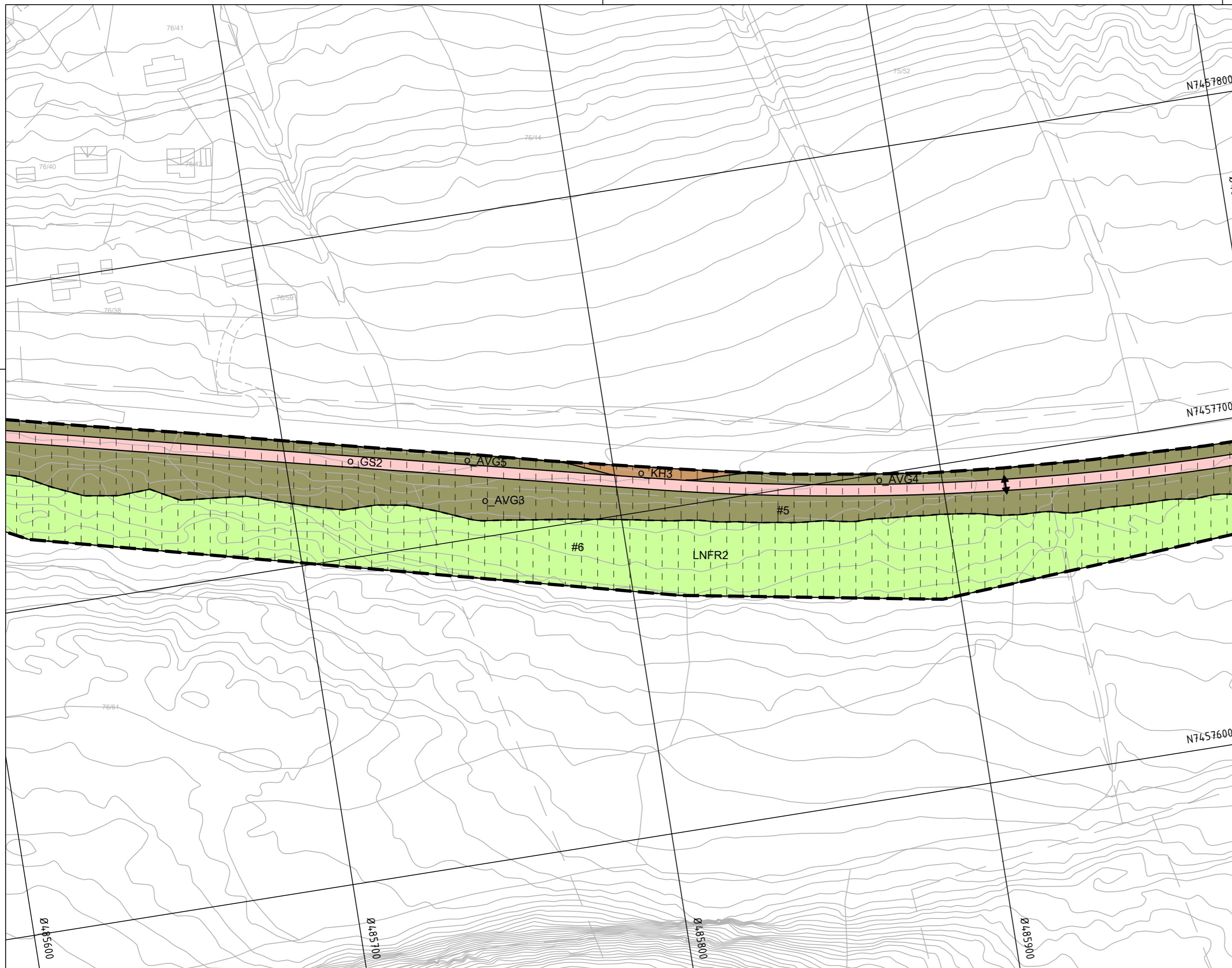
SIGN.

R106 23.05.2024 ABJ

Det bekreftees at planen er i samsvar med kommunestyrets vedtak av

BekreftDato PLANSJEFNAVN

Dato Plansjef



Tegnforklaring

Reguleringsplan PBL 2008

§12-5. Nr. 1 - Bebyggelse og anlegg

FTU Fritids- og turistformål

§12-5. Nr. 2 - Samferdselsanlegg og teknisk infrastruktur

V Veg

GS Gang-/sykkelveg

AVG Annen veggrunn - grøntareal

KOT Kollektivterminal

KH Kollektivholdeplass

RP Rasteplass

§12-5. Nr. 5 - Landbruks-, natur- og friluftsmål samt reindrift

LNFR LNFR areal for nødvendige tiltak for landbruk og reindrift og gårdstilknyttet næringsvirksomhet basert på gårdens ressursgrunnlag

N Naturformål

LSB Spredt boligbebyggelse

§12-5. Nr. 6 - Bruk og vern av sjø og vassdrag med tilhørende strandsone

NO Naturområde

§12-6 - Hensynssoner

H320 Flomfare

H530 Hensyn friluftsliv

§12-7 - Bestemmelseområder

#8-13 Maks høyde skjæringer

#14-15 Håndtering av myrmasser

#1,7 Midlertidig bygge- og anleggsområde

Linjesymbol

- Plangrense
- Formålgrense
- - - Bestemmelsegrense
- - - Midlertidig bygge- og anleggsgrense
- · - · Grense for faresone
- · - · Grense for angitt hensynssone
- - - Bebyggelse som forutsettes fjernet
- - - Frisiktlinje
- Bru
- Måle og avstandslinje

Punktsymboler

- || Stenging av avkjørsel
- ↔ Avkjørsel - både inn og utkjøring

Kartopplysninger

Kilde for basiskart: FKB

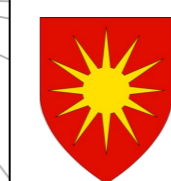
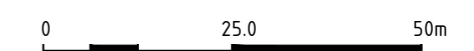
Dato for basiskart: 22.03.2024

Koordinatsystem: ETRS89.UTM-33N

Høydegrunnlag: NN2000

Ekvidistanse: 1m

Kartmålestokk: 1:1000 m (A2)



Bodo kommune

Detaljregulering

Fv. 17 Godøystraumen - Saltstraumen, gang- og sykkelveg

Med tilhørende reguleringsbestemmelser

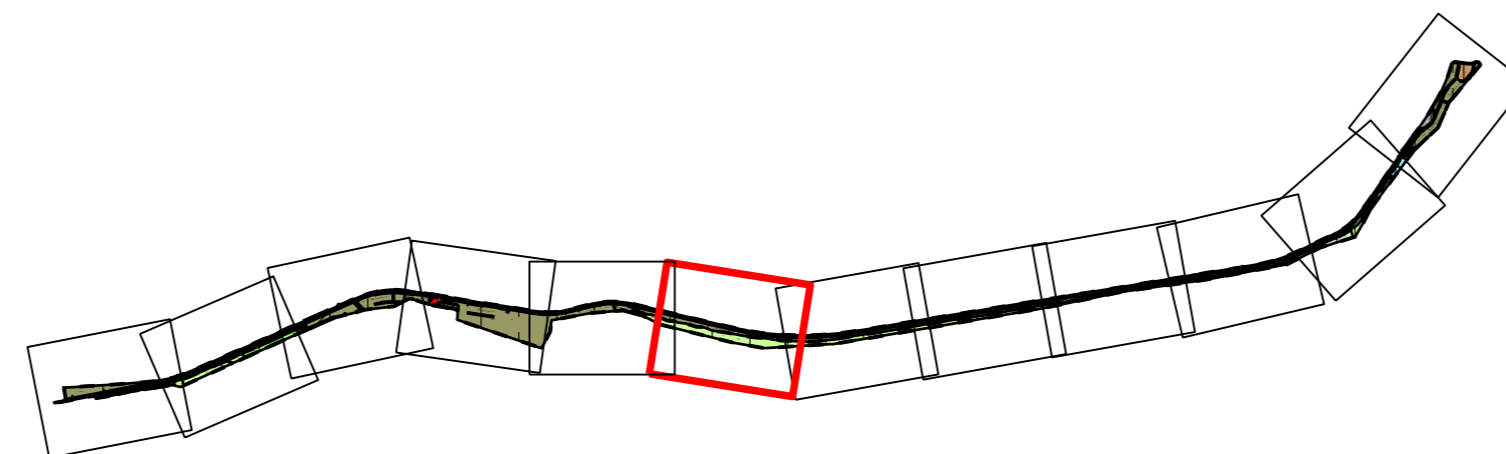
Arealplan-ID:

1804_2023003

Forslagsstiller:

Nordland fylkeskommune

Oversiktskart kartblad



SAKSBEHANDLING ETTER PLAN- OG BYGNINGSLOVEN

Dato	Revisjon	SAKS-NR.	DATO	SIGN.
XXX	XXX			
XXX	XXX			
XXX	XXX			

Kommunestyret sitt vedtak

Ny 2. gang behandling

Offentlig ettersyn fra til

2. gangs behandling

Offentlig ettersyn fra til

1. gangs behandling

Kunngjøring av oppstart av planarbeid

23.05.2023

Oppstartsmøte...

03.05.2023

PLANEN ER UTARBEIDET AV:

AFRY Ark Studio

AFRY Ark Studio

TEGNNR.

R107

DATO

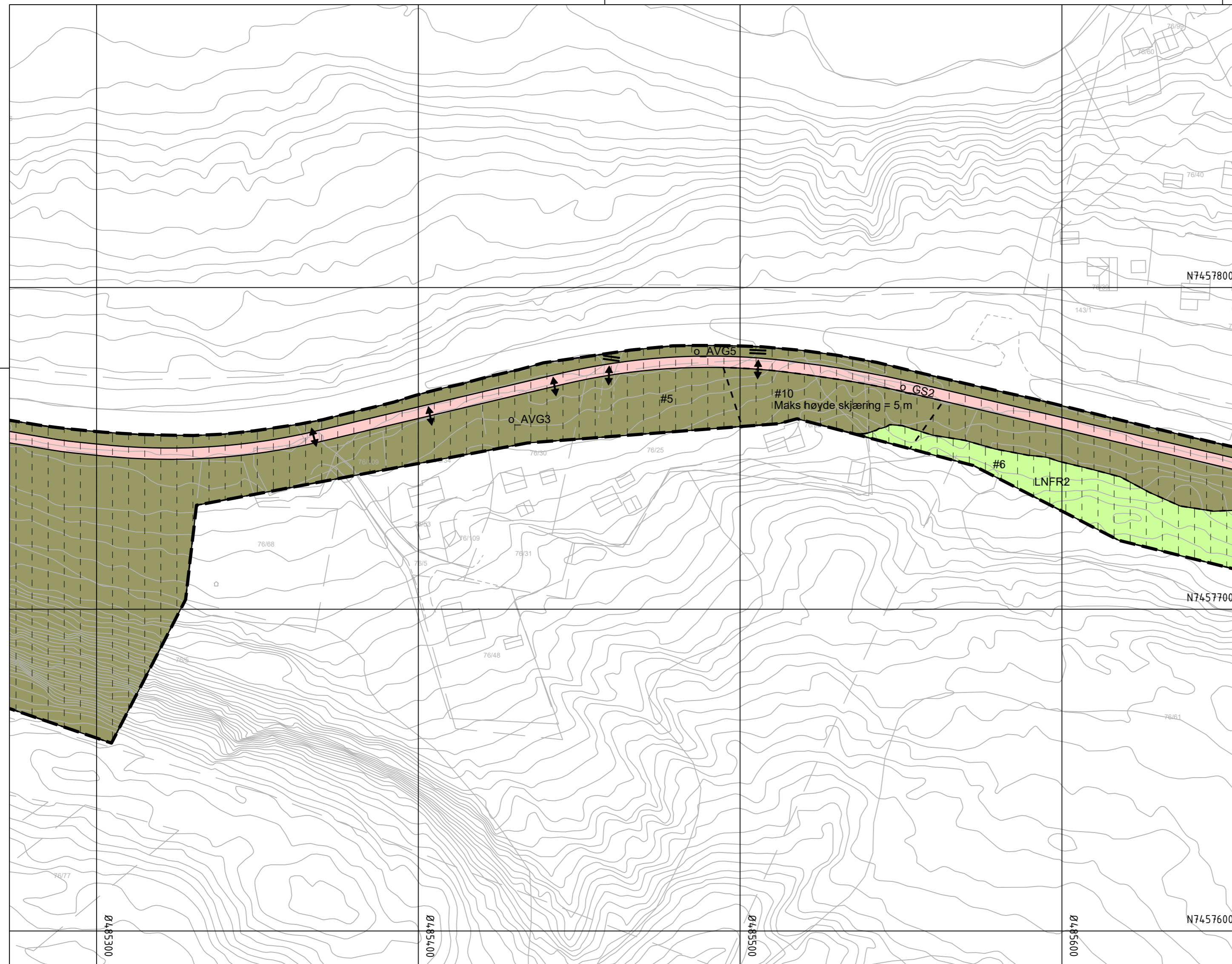
23.05.2024

SIGN.

ABJ

Det bekreftes at planen er i samsvar med kommunestyrets vedtak av

BekreftDato PLANSJEFNAVN
Dato Plansjef



Tegnforklaring

Reguleringsplan PBL 2008

§12-5. Nr. 1 - Bebyggelse og anlegg

FTU Fritids- og turistformål

§12-5. Nr. 2 - Samferdselsanlegg og teknisk infrastruktur

V Veg

GS Gang-/sykkelveg

AVG Annen veggrunn - grøntareal

KOT Kollektivterminal

KH Kollektivholdeplass

RP Rasteplass

§12-5. Nr. 5 - Landbruks-, natur- og friluftsmål samt reindrift

LNFR LNFR areal for nødvendige tiltak for landbruk og reindrift og gårdstilknyttet næringsvirksomhet basert på gårdens ressursgrunnlag

N Naturformål

LSB Spredt boligbebyggelse

§12-5. Nr. 6 - Bruk og vern av sjø og vassdrag med tilhørende strandsone

NO Naturområde

§12-6 - Hensynssoner

H320 Flomfare

H530 Hensyn friluftsliv

§12-7 - Bestemmelseområder

#8-13 Maks høyde skjæringer

#14-15 Håndtering av myrmasser

#1-7 Midlertidig bygge- og anleggsområde

Linjesymbol

Plangrense

Formålgrense

Bestemmelsegrense

Midlertidig bygge- og anleggsgrense

Grense for faresone

Grense for angitt hensynssone

Bebyggelse som forutsettes fjernet

Frisiklinje

Bru

Måle og avstandslinje

Punktsymboler

Stenging av avkjørsel

Avkjørsel - både inn og utkjøring

Kartopplysninger

Kilde for basiskart: FKB

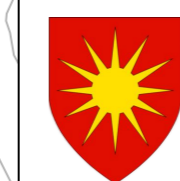
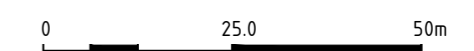
Dato for basiskart: 22.03.2024

Koordinatsystem: ETRS89.UTM-33N

Høydegrunnlag: NN2000

Ekvidistanse: 1m

Kartmålestokk: 1:1000 m (A2)



Bodo kommune

Detaljregulering

Fv. 17 Godøystraumen - Saltstraumen, gang- og sykkelveg

Med tilhørende reguleringsbestemmelser

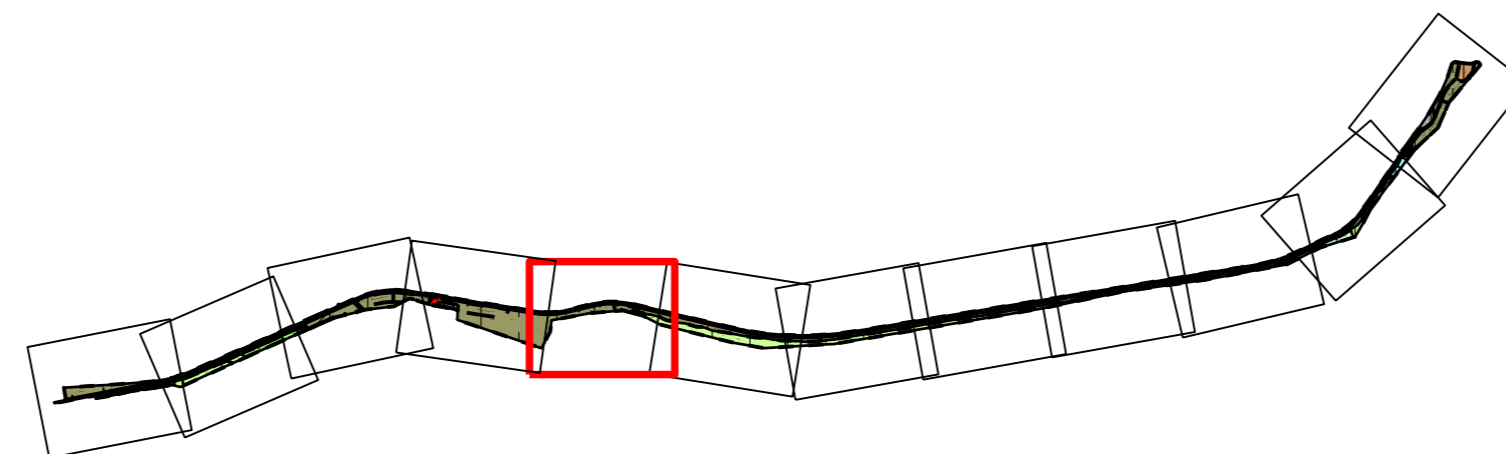
Arealplan-ID:

1804_2023003

Forslagsstiller:

Nordland fylkeskommune

Oversiktskart kartblad



SAKSBEHANDLING ETTER PLAN- OG BYGNINGSLOVEN

Dato XXX Revisjon XXX

Dato XXX Revisjon XXX

Dato XXX Revisjon XXX

Kommunestyret sitt vedtak

Ny 2. gang behandling

Offentlig ettersyn fra til

2. gangs behandling

Offentlig ettersyn fra til

1. gangs behandling

Kunngjøring av oppstart av planarbeid

23.05.2023

Oppstartsmøte...

03.05.2023

PLANEN ER UTARBEIDET AV:

AFRY Ark Studio

AFRY Ark Studio

TEGNNR.

R108

DATO

23.05.2024

SIGN.

ABJ

Det bekreftes at planen er i samsvar med kommunestyrets vedtak av

BekreftDato PLANSJEFNAVN

Dato Plansjef



Tegnforklaring

Reguleringsplan PBL 2008

§12-5. Nr. 1 - Bebyggelse og anlegg

FTU Fritids- og turistformål

§12-5. Nr. 2 - Samferdselsanlegg og teknisk infrastruktur

V Veg

GS Gang-/sykkelveg

AVG Annen veggrunn - grøntareal

KOT Kollektivterminal

KH Kollektivholdeplass

RP Rasteplass

§12-5. Nr. 5 - Landbruks-, natur- og friluftsmål samt reindrift

LNFR LNFR areal for nødvendige tiltak for landbruk og reindrift og gårdstilknyttet næringsvirksomhet basert på gårdens ressursgrunnlag

N Naturformål

LSB Spredt boligbebyggelse

§12-5. Nr. 6 - Bruk og vern av sjø og vassdrag med tilhørende strandsone

NO Naturområde

§12-6 - Hensynssoner

H320 Flomfare

H530 Hensyn friluftsliv

§12-7 - Bestemmelseområder

#8-13 Maks høyde skjæringer

#14-15 Håndtering av myrmasser

#1-7 Midlertidig bygge- og anleggsområde

Linjesymbol

Plangrense

Formålgrense

Bestemmelsegrense

Midlertidig bygge- og anleggsgrense

Grense for faresone

Grense for angitt hensynssone

Bebyggelse som forutsettes fjernet

Frisiktlinje

Bru

Måle og avstandslinje

Punktsymboler

Stenging av avkjørsel

Avkjørsel - både inn og utkjøring

Kartopplysninger

Kilde for basiskart: FKB

Dato for basiskart: 22.03.2024

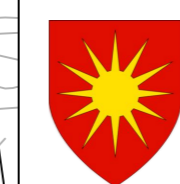
Koordinatsystem: ETRS89.UTM-33N

Høydegrunnlag: NN2000

Ekvidistanse: 1m

Kartmålestokk: 1:1000 m (A2)

0 25.0 50m



Bodo kommune

Detaljregulering

Fv. 17 Godøystraumen - Saltstraumen, gang- og sykkelveg

Med tilhørende reguleringsbestemmelser

Arealplan-ID:

1804_2023003

Forslagsstiller:

Nordland fylkeskommune

SAKSBEHANDLING ETTER PLAN- OG BYGNINGSLOVEN

Dato XXX

Revisjon XXX

Dato XXX

Revisjon XXX

Dato XXX

Revisjon XXX

Kommunestyret sitt vedtak

Ny 2. gang behandling

Offentlig ettersyn fra til

2. gangs behandling

Offentlig ettersyn fra til

1. gangs behandling

Kunngjøring av oppstart av planarbeid

23.05.2023

Oppstartsmøte...

03.05.2023

PLANEN ER UTARBEIDET AV:

AFRY Ark Studio

AFRY Ark Studio

TEGNNR.

R109

DATO

23.05.2024

SIGN.

ABJ

Det bekrefte at planen er i samsvar med kommunestyrets vedtak av

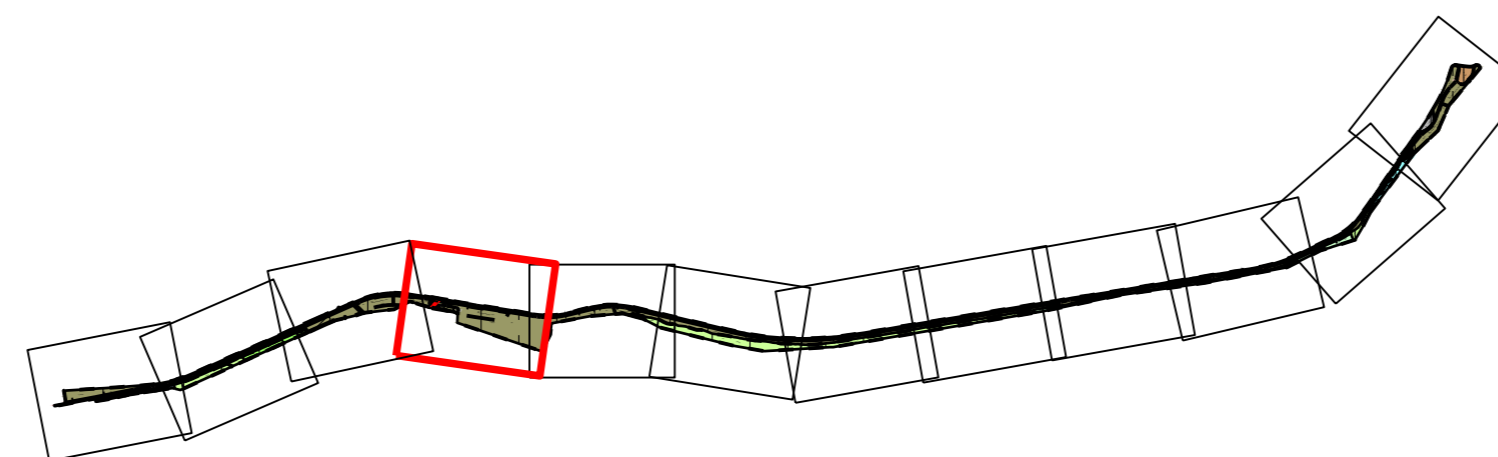
BekreftDato

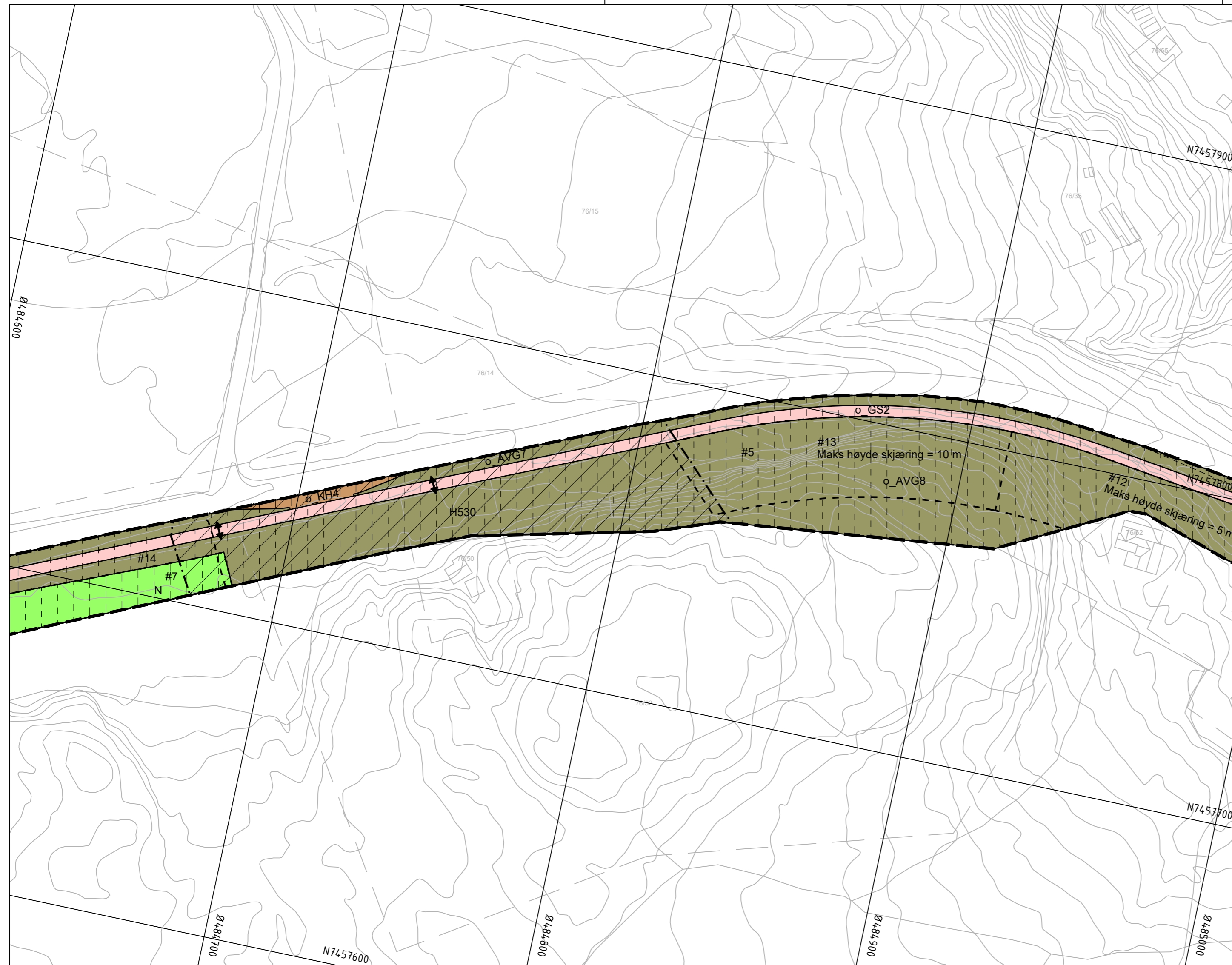
Dato

PLANSJEFNAVN

Plansjef

Oversiktskart kartblad





Tegnforklaring

Reguleringsplan PBL 2008

§12-5. Nr. 1 - Bebyggelse og anlegg

FTU Fritids- og turistformål

§12-5. Nr. 2 - Samferdselsanlegg og teknisk infrastruktur

V Veg

GS Gang-/sykkelveg

AVG Annen veggrunn - grøntareal

KOT Kollektivterminal

KH Kollektivholdeplass

RP Rasteplass

§12-5. Nr. 5 - Landbruks-, natur- og friluftsmål samt reindrift

LNFR LNFR areal for nødvendige tiltak for landbruk og reindrift og gårdstilknyttet næringsvirksomhet basert på gårdens ressursgrunnlag

N Naturformål

LSB Spredt boligbebyggelse

§12-5. Nr. 6 - Bruk og vern av sjø og vassdrag med tilhørende strandsone

NO Naturområde

§12-6 - Hensynssoner

H320 Flomfare

H530 Hensyn friluftsliv

§12-7 - Bestemmelseområder

#8-13 Maks høyde skjæringer

#14-15 Håndtering av myrmasser

#1-7 Midlertidig bygge- og anleggsområde

Linjesymbol

- Plangrense
- Formålgrense
- - - - Bestemmelsegrense
- - - - Midlertidig bygge- og anleggsgrense
- · - · - Grense for faresone
- · - · - Grense for angitt hensynssone
- - - - Bebyggelse som forutsettes fjernet
- - - - Frisiktlinje
- Bru
- Måle og avstandslinje

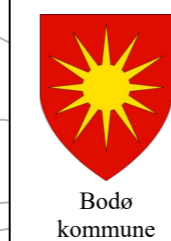
Punktsymboler

- || Stenging av avkjørsel
- ↔ Avkjørsel - både inn og utkjøring

Kartopplysninger

Kilde for basiskart: FKB
 Dato for basiskart: 22.03.2024
 Koordinatsystem: ETRS89.UTM-33N
 Høydegrunnlag: NN2000

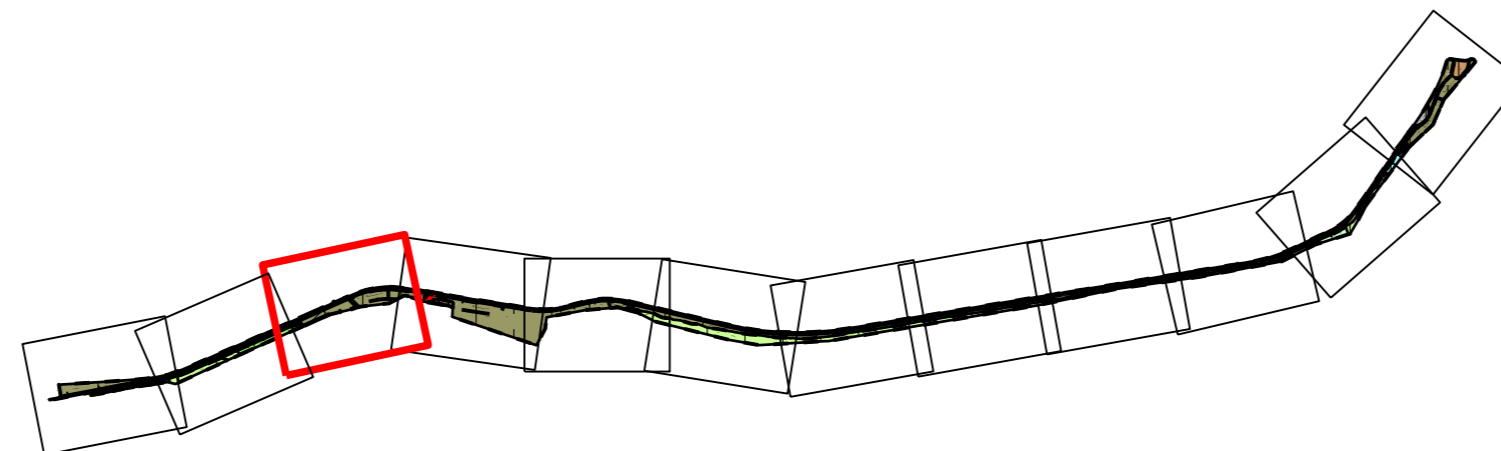
Ekvidistanse: 1m
 Kartmålestokk: 1:1000 m (A2)



Detaljregulering
Fv. 17 Godøystraumen - Saltstraumen, gang- og sykkelveg
 Med tilhørende reguleringsbestemmelser

Arealplan-ID:
1804_2023003
 Forslagsstiller:
Nordland fylkeskommune

Oversiktskart kartblad



SAKSBEHANDLING ETTER PLAN- OG BYGNINGSLOVEN

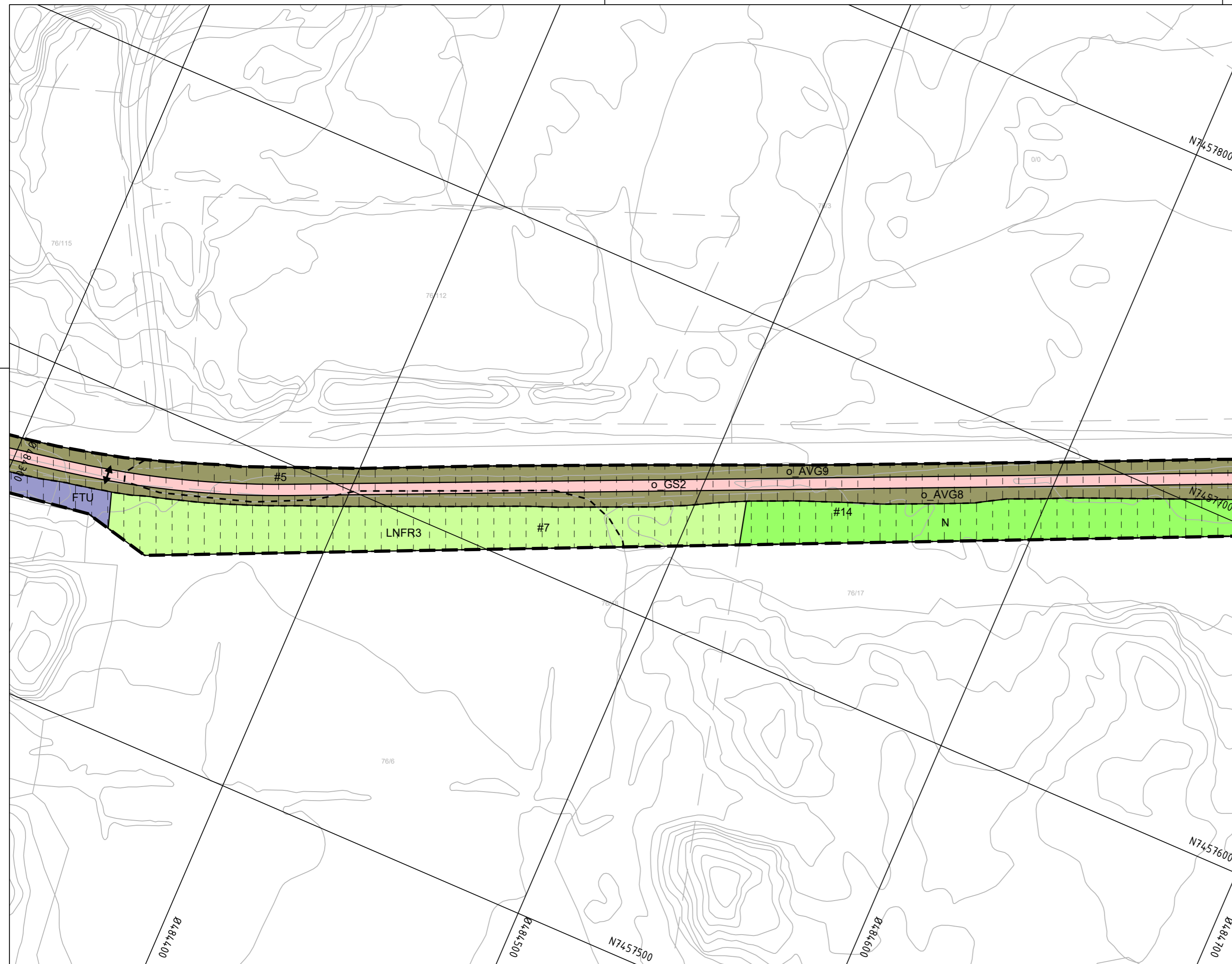
Dato	Revisjon	XXX	XXX
Dato	Revisjon	XXX	XXX
Dato	Revisjon	XXX	XXX

Kommunestyret sitt vedtak			
Ny 2. gang behandling			
Offentlig ettersyn fra til			
2. gangs behandling			
Offentlig ettersyn fra til			
1. gangs behandling			
Kunngjøring av oppstart av planarbeid			
			23.05.2023
Oppstartsmøte...			
			03.05.2023

PLANEN ER UTARBEIDET AV:	AFRY Ark Studio	AFRY Ark Studio	TEGNNR.	DATO	SIGN.
	AFRY Ark Studio	AFRY Ark Studio	R110	23.05.2024	ABJ

Det bekreftees at planen er i samsvar med kommunestyrets vedtak av

BekrefteDato: _____
 Date: _____
 PLANSJEFNAVN: _____
 Plansjef: _____



Tegnforklaring

Reguleringsplan PBL 2008

§12-5. Nr. 1 - Bebyggelse og anlegg

FTU Fritids- og turistformål

§12-5. Nr. 2 - Samferdselsanlegg og teknisk infrastruktur

V Veg

GS Gang-/sykkelveg

AVG Annen veggrunn - grøntareal

KOT Kollektivterminal

KH Kollektivholdeplass

RP Rasteplass

§12-5. Nr. 5 - Landbruks-, natur- og friluftsmål samt reindrift

LNFR LNFR areal for nødvendige tiltak for landbruk og reindrift og gårdstilknyttet næringsvirksomhet basert på gårdens ressursgrunnlag

N Naturformål

LSB Spredt boligbebyggelse

§12-5. Nr. 6 - Bruk og vern av sjø og vassdrag med tilhørende strandsone

NO Naturområde

§12-6 - Hensynssoner

H320 Flomfare

H530 Hensyn friluftsliv

§12-7 - Bestemmelseområder

#8-13 Maks høyde skjæringer

#14-15 Håndtering av myrmasser

#1-7 Midlertidig bygge- og anleggsområde

Linjesymbol

Plangrense

Formålgrense

Bestemmelsegrense

Midlertidig bygge- og anleggsgrense

Grense for faresone

Grense for angitt hensynssone

Bebyggelse som forutsettes fjernet

Frisiktlinje

Bru

Måle og avstandslinje

Punktsymboler

Stenging av avkjørsel

Avkjørsel - både inn og utkjøring

Kartopplysninger

Kilde for basiskart: FKB

Dato for basiskart: 22.03.2024


Koordinatsystem: ETRS89.UTM-33N

Høydegrunnlag: NN2000

Ekvidistanse: 1m

Kartmålestokk: 1:1000 m (A2)

0 25.0 50m



Bodo kommune

Detaljregulering

Fv. 17 Godøystraumen - Saltstraumen, gang- og sykkelveg

Med tilhørende reguleringsbestemmelser

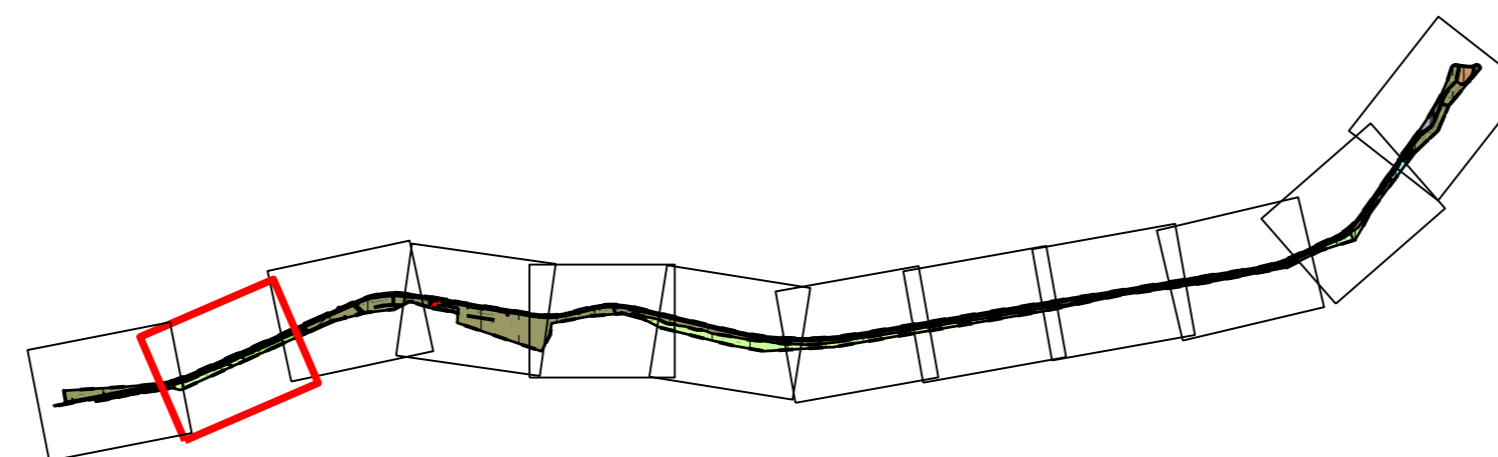
Arealplan-ID:

1804_2023003

Forslagsstiller:

Nordland fylkeskommune

Oversiktskart kartblad



SAKSBEHANDLING ETTER PLAN- OG BYGNINGSLOVEN

SAKSBEHANDLING ETTER PLAN- OG BYGNINGSLOVEN		SAKS-NR.	DATO	SIGN.
Dato	XXX	Revisjon	XXX	
Dato	XXX	Revisjon	XXX	
Dato	XXX	Revisjon	XXX	
Kommunestyret sitt vedtak				
Ny 2. gang behandling				
Offentlig ettersyn fra til				
2. gangs behandling				
Offentlig ettersyn fra til				
1. gangs behandling				
Kunngjøring av oppstart av planarbeid			23.05.2023	
Oppstartsmøte...			03.05.2023	
PLANEN ER UTARBEIDET AV:		AFRY Ark Studio	TEGNNR.	DATO
			R111	23.05.2024
			ABJ	
Det bekreftes at planen er i samsvar med kommunestyrets vedtak av				
		BekreftDato	PLANSJEFNAVN	
		Dato	Plansjef	



Tegnforklaring

Reguleringsplan PBL 2008

§12-5. Nr. 1 - Bebyggelse og anlegg

FTU Fritids- og turistformål

§12-5. Nr. 2 - Samferdselsanlegg og teknisk infrastruktur

V Veg

GS Gang-/sykkelveg

AVG Annen veggrunn - grøntareal

KOT Kollektivterminal

KH Kollektivholdeplass

RP Rasteplass

§12-5. Nr. 5 - Landbruks-, natur- og friluftsmål samt reindrift

LNFR LNFR areal for nødvendige tiltak for landbruk og reindrift og gårdstilknyttet næringsvirksomhet basert på gårdens ressursgrunnlag

N Naturformål

LSB Spredt boligbebyggelse

§12-5. Nr. 6 - Bruk og vern av sjø og vassdrag med tilhørende strandsone

NO Naturområde

§12-6 - Hensynssoner

H320 Flomfare

H530 Hensyn friluftsliv

§12-7 - Bestemmelseområder

#8-13 Maks høyde skjæringer

#14-15 Håndtering av myrmasser

#1-7 Midlertidig bygge- og anleggsområde

Linjesymbol

- Plangrense
- Formålgrense
- - - - Bestemmelsegrense
- - - - Midlertidig bygge- og anleggsgrense
- · - · - Grense for faresone
- · - · - Grense for angitt hensynssone
- - - - Bebyggelse som forutsettes fjernet
- - - - Frisiktlinje
- Bru
- Måle og avstandslinje

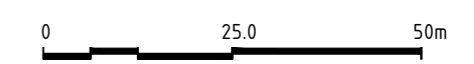
Punktsymboler

- || Stenging av avkjørsel
- ↔ Avkjørsel - både inn og utkjøring

Kartopplysninger

Kilde for basiskart: FKB
 Dato for basiskart: 22.03.2024
 Koordinatsystem: ETRS89.UTM-33N
 Høydegrunnlag: NN2000

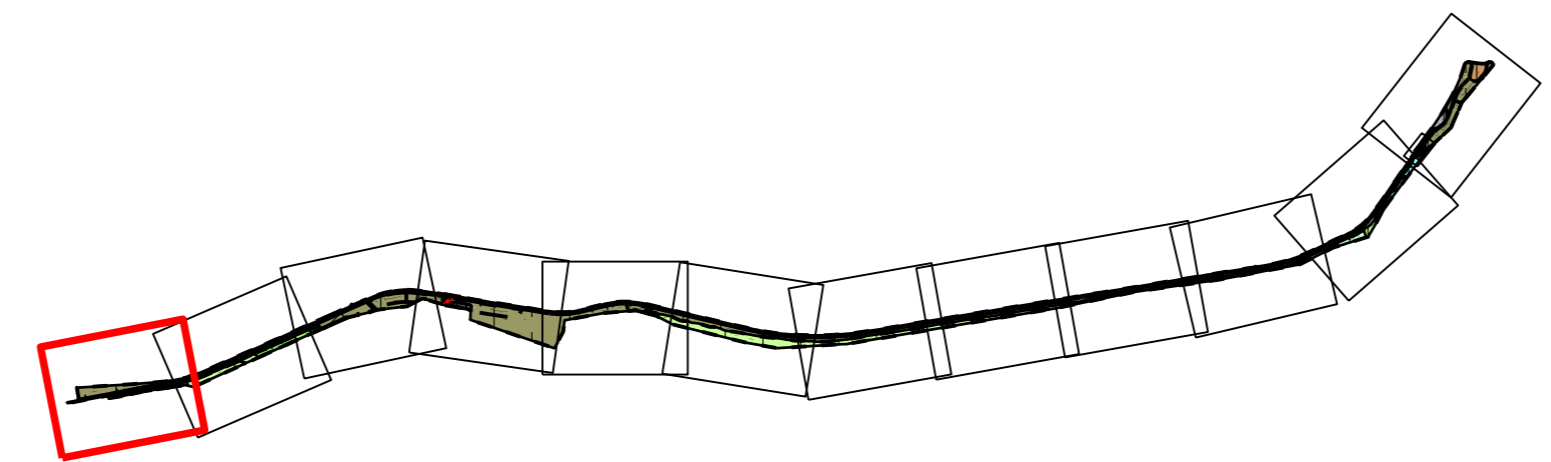
Ekvidistanse: 1m
 Kartmålestokk: 1:1000 m (A2)



 **Detaljregulering**
Fv. 17 Godøystraumen - Saltstraumen, gang- og sykkelveg
 Med tilhørende reguleringsbestemmelser

Arealplan-ID:
1804_2023003
 Forslagsstiller:
Nordland fylkeskommune

Oversiktskart kartblad



SAKSBEHANDLING ETTER PLAN- OG BYGNINGSLOVEN		SAKS-NR.	DATO	SIGN.
Dato	XXX	Revisjon	XXX	
Dato	XXX	Revisjon	XXX	
Dato	XXX	Revisjon	XXX	
Kommunestyret sitt vedtak				
Ny 2. gang behandling				
Offentlig ettersyn fra til				
2. gangs behandling				
Offentlig ettersyn fra til				
1. gangs behandling				
Kunngjøring av oppstart av planarbeid			23.05.2023	
Oppstartsmøte...			03.05.2023	
PLANEN ER UTARBEIDET AV:		AFRY Ark Studio	TEGNNR.	DATO
			R112	23.05.2024
			SIGN.	ABJ

Det bekrefte at planen er i samsvar med kommunestyrets vedtak av BekreftDato: _____
Date: _____ PLANSJEFNAVN: _____
Plansjef: _____