

Forvaltningsplan
for statlig sikrede friluftslivsområder
2023 - 2032



bodo
KOMMUNE

Innhold

Fakta om kommunen pr 01.01.2022	3
Forord:	3
Oppsummering av forrige planperiode:.....	3
Mål:	4
Oversikt over gjennomførte tiltak 2013 – 2022	6
DEL 2:	8
Område 1: Låter	8
Område 2: Kjerringøya.....	15
Område 3: Mjelle.....	21
Område 4: Buholmen	28
Område 5: Geitvågen	34
Område 6: Ausvika.....	41
Område 7: Store Hjartøya og Skipsholmen.....	48
Område 8: Rønvikfjellet	54
Område 9: Bestemorenga	60
Område 10: Svartneset	66
Område 11: Slankneset.....	72
Område 12: Soløya.....	78
Område 13: Frosktjønn – Heia – Furumoen turløype	84
Område 14: Baglia parkeringsplass	91
Område 15: Futelva	97
Område 16: Skreddervika	103
Område 17: Langodden og Sennvika.....	110
Område 18: Nordkrykkjen	116
Område 19: Mjønes.....	122
Område 20: Knapplund Nordre	128
Område 21: Kapstø.....	134
Område 22: Elvebakken	141
Område 23: Søndre Bakksund.....	147
Område 24: Vestvika.....	154
Område 25: Strømvik	160
Område 26: Gjælen	167
Område 27: Isvika	173
Område 28: Børelv	179
DEL 3:	185
Tiltaksplan 2023 - 2027	185
Oversikt over kostnader til tiltak pr. område 2023 – 2027:	189

DEL 1:

Fakta om kommunen pr 01.01.2022

Antall innbyggere	Ant innbyggere per km2	Antall statlig sikra friluftslivsområder	Andre friluftslivs-områder
52803	0,026	28	20

Forord:

Forvaltningsplan 2023 – 2032 erstatter planen fra 2013 - 2018. På grunn av kapasitetsproblemer har Bodø kommune ikke klart å få frem en ny plan til godkjenning før november 2022.

Tiltaksplanen i planen gjelder for perioden 2022 – 2027 med rullering annen hvert år.

Oppsummering av forrige planperiode:

Friluftsområdene i Bodø er mye i bruk, sommer og vinter. Folk går turer, fisker, griller, bader, soler seg, kjenner på været eller tar et pusterom alene. I tiden med korona så vi økt bruk av friluftsområdene. Folk fikk øyene opp for det nære. Dette er en positiv utvikling som vi håper vil fortsette i årene som kommer, samtidig som den økte bruken under koronaen også befestet behovet for mer robust tilrettelegging.

Fra 2013 - 2022 har Bodø kommune investert nesten 10 mill. i de statlig sikrede friluftsområdene, av dette er ca. 2,6 mill. finansiert av Miljødirektoratet.

I Saltstraumen er det investert ca. 2,6 mill. i toaletter, utbedring av stormskader, informasjonstavler, skilting, oppgradering av Kirkeparken, beiteprosjekt, i tillegg til flere mindre tiltak. Disse prosjektene har vært tids- og kostnadskrevende, men også svært vellykkede og populære.

På Bjørnøy ble det investert ca. 4,3 mill. store beløp for å sikre bygninger og kai, nesten halvparten av Bodø kommunes totale investeringer i perioden. Til tross for dette, tett dialog med Bodø friluftslivsforum og friluftslivsorganisasjonene som driver med sjørettede aktiviteter, kom Bjørnøy ikke nærmere målet om å bli et tilgjengelig tilbud til allmennheten. Med fortsatt behov for store investeringer og uten å finne en bærekraftig driftsform, ble konklusjonen avsikring og salg på det åpne markedet. Bjørnøy ble overtatt av nye eiere 1. november 2022.

I Ausvika er det investert kr 1,5 mill. som første del av en større oppgradering utført med tilskudd til stimulering av anleggsbransjen fra Miljødirektoratet. Det ble benyttet landskapsarkitekt og oppgraderingen ble svært vellykket. I forkant av dette ble det gjennomført en kartlegging av naturverdiene i området og oppgraderingen er utført i tråd med anbefalingene i rapporten. Prosjektet er ikke fullført, pga. manglende finansiering.

I de andre friluftsområdene er det stort sett gjort mindre eller nødvendige tiltak. Utbedring av flomskader, nye bordbenker, skilting, mindre oppgradering av stier, diverse reparasjoner og rydding av skog og kratt m.m., se for øvrig oversikt over gjennomførte tiltak i perioden 2013 – 2022 som er vedlagt.

Utfordringer:

Det er flere utfordringer knyttet til forvaltning av de statlig sikrede friluftsområdene.

De siste årene har bobiler blitt en utfordring på parkeringsplassene i friluftsområdene. Tilretteleggingen er ikke dimensjonert for overnatting med tanke på søppel og sanitærtilbud, og det er heller ikke ønskelig at bobiler tar opp store deler av parkeringsplassene. Utfordringen er størst i Saltstraumen, men gjør seg også gjeldende på en rekke andre parkeringsplasser i kommunen. Forbud mot overnatting på parkeringsplassene, kan også være en måte å løse utfordringen på. Det jobbes med en skiltplan hvor blant annet parkeringsregulering er en viktig del. Dette er først og fremst med tanke på å unngå henstilling av avskilte biler, hengere m.m.

En annen stor utfordring er økonomi. Bodø kommune har et stort antall statlig sikrede områder i forhold til andre kommuner i Nordland og flere brukere av områdene. Med dagens finansieringsordning med 50 % egenandel for kommunen, er det urealistisk å se for seg et høyere ambisjonsnivå. Egenandelene har til nå blitt tatt av driftsbudsjettet, noe som medfører at drift må tas ned på andre anlegg eller tjenester. Alternativet kan være å redusere drift og gjennomføre færre tiltak i de statlig sikrede områdene. Dette er en uheldig utvikling med tanke på den økt bruk, røffere klima og et ønske om å utvikle områdene til å bli mer attraktive.

Det er ønskelig at Nordland fylkeskommune jobber for at kommuner og friluftsråd i Nordland kan slippe for å betale egenandel på sine prosjekter i de statlig sikrede friluftsområdene, evt. få redusert egenandelen. Gjennom dette vil det være mulig å ha et høyere ambisjonsnivå for drift, vedlikehold og utvikling av områdene.

Tiltaksdelen av den nye planen kommer til å bli krevende å gjennomføre med tanke på antallet tiltak og kostnadene knyttet til disse. Det er ønskelig å løfte flere områder skikkelig i årene som kommer, slik som Ausvika, i stedet for å bare «lappe på ting».

Bodø kommune har en lang rekke friluftsområder utenom de statlig sikrede områdene, der det også brukes en betydelige ressurser på drift og løpende vedlikehold. I tillegg til de 28 statlig sikrede og 20 kommunalt sikrede områdene, kommer en lang rekke stier, turløyper, parkeringsplasser, veier og områder med kommunalt eierskap eller avtale. Det har blitt investert mye i friluftstiltak og områder, bl.a. gjennom kommunens STImuli-satsing og gjennom tilskudd til private initiativ for allmennheten. Bodø kommune bruker ca. 4,5 mill. i året på drift, vedlikehold samt tilskudd til lag og foreninger for å utføre arbeid i disse områdene.

Kostnadene i tiltaksplanen er estimert ut fra tidligere erfaringer. Likevel må det tas forbehold i forhold til realisering fordi de reelle kostnadene avhenger av tilbudene vi får fra entreprenørene. I tillegg at det må settes av midler i kommunens økonomiplan for de prosjektene som er for store til å tas over driftsbudsjettet, eller når det samlede antall prosjekter overskrider det som er tilgjengelig på driftsbudsjettet.

Mål:

Målene i kommende planperiode er følgende:

- Heve kvaliteten på atkomsten til områdene
- Informasjonstavler/skilt
- Fullføre oppgraderingen av Ausvika
- Heve kvaliteten på Låter, Mjelle og i Saltstraumen

Den største graden av slitasje i friluftsområdene ser vi på stier, adkomstveier og parkeringsplasser. Disse er, med få unntak, gruslagte og i mange år har det bokstavelig talt, bare blitt fylt i hullene. Det er et mål å heve kvaliteten gjennom å oppgradere flere av parkeringsplassene/veiene. Noen steder bør det sfalteres,

for eksempel veien ned til Mjelle og parkeringsplassen der. Andre parkeringsplasser/veier utvides, planeres og gruses skikkelig opp.

Et annet grep i tiltaksplanen er informasjon. I alle områdene hvor det er hensiktsmessig, planlegges det en informasjonstavle. Med informasjon om naturverdier, kvaliteter og aktivitetsmuligheter ønsker vi å bidra til at folk ferdes hensynsfullt og forlater området med mer kunnskap og flere opplevelser.

Oppgraderingen i Ausvika bør fullføres. Til nå er stien fra parkeringsplassen til stranda oppgradert til universell utforming og det er etablert to store rasteplasser med fast dekke. I tillegg nye griller, ny møblering og en rampe med Mobimat ut på sanda. Det er ønskelig å etablere enda en universelt utformet rasteplass, bygge toalett/omkladningsrom nede ved stranda og oppgradering av en sti for å spre ferdselen ytterligere i området i løpet av perioden.

På Låter, Mjelle og i Saltstraumen ønsker vi å heve kvaliteten betraktelig. Gjennomføring av disse prosjektene avhenger av at det i tillegg til tilskudd fra Miljødirektoratet, settes av midler til kommunens egenandel i økonomiplanen.

Låter er nedslitt og det er behov for en fullstendig oppgradering av området, blant annet med ny parkeringsplass, oppgradering av selve friluftsområdet og veien ned, nye rasteplasser og informasjonstavle.

Mjelle trenger mer robust tilrettelegging. Været og havet jobber hardt med området og det planlegges oppføring av en gapahuk, oppgradering av stiene og ny møblering. Alt skal gjøres med universell utforming. En dobbel Bigbelly kompakterende avfallshåndteringssystem vil spare mange (bom)turer til Mjelle for å sjekke søppelboksene.

I Saltstraumen trengs det ny møblering og nye bålgruer. Det er også ønskelig med mer universell utforming, blant annet nede ved strømmen. Stien ned til Brøtt fra parkeringsplassen og stien bort til hotellet trenger oppgradering og flere steder må det løses vannutfordringer. Saltstraumen er det desidert mest brukte statlig sikrede friluftsområdet i Bodø. Det er estimert et besøkstall på ca. 200 000 i året og alle som kommer for å se på strømmen eller fiske, er innom et eller flere av de statlig sikrede friluftsområdene. Likevel er bruken her annerledes enn, fordi de besøkende kommer for å oppleve en attraksjon og ikke for å oppholde seg i friluft som for eksempel mange gjør i Ausvika.

Statsforvalteren er i gang med å utarbeide besøksstrategi for det marine verneområdet. Det vedrører de statlig sikrede friluftsområdene og Bodø kommune er involvert i arbeidet. Det er ikke konkludert med hva slags tiltak som er aktuelle enda.

Enkelte av områdene blir bare omtalt kort i planen. Dette er områder uten drift og tilrettelegging og hvor Bodø kommune i dag ikke ser behov for å utvikle området. Det kan være aktuelt å revurdere dette i løpet av perioden, dersom det skulle oppstå endret bruksmønster eller som følge av eksterne initiativ.

Planen skal fremmes til politisk behandling i Bodø kommune seinhøstes 2022.

Sikring av nye områder

Bodø kommune har søkt om og fått tilsagn statlig medvirkning til kjøp av en liten eiendom i Geitvågen og Innervika på Alstad.

Eiendommen i Geitvågen vil komplementere det statlig sikrede området og tomte, som ligger i skog, egner seg godt for aktivitet. Kjøpet er i prosess.

Innervika på Alstad blir en del av den nye kyststtraséen. Prosessen rundt kjøpet er nesten ferdigstilt.

I tillegg jobber Bodø kommune for å sikre to bynære strender; Breivika og Kvalvika.

Aviåja Kleist, Bodø kommune 01.11.2022

Oversikt over gjennomførte tiltak 2013 – 2022

Under følger en oversikt over tiltak utført i forrige planperiode, samt årene etter dette. Tiltakene er ført inn i tabellen under årstallet de fikk tilsagn om tilskudd og ikke nødvendigvis det året de er utført.

Årstall	Område	Tiltak	Kostnad	Tilskudd
2014	Futelva	Utbedring av sti og stikkrenner	Kr 192 193,-	Kr 40 000,-
	Mjelle	Utbedring av sti og stikkrenner	Kr 164 745,-	Kr 82 000,-
	Søndre Bakksund	Restaurering av off. toaletter	Kr 284 951	Kr 142 000,-
	Vestvika	Rydding av skog	Kr 37 564,-	Kr 10 000,-
	Soløya	Opparbeiding av parkeringsplass	Kr 496 795,-	Kr 248 400,-
	Nordkrykkjen	Rehabilitering av bru og klopplegging	Kr 133 238,-	Kr 65 000,-
	Saltstraumen	Rydding flytesøppel	Kr 24 117,-	Kr 8 000,-
2015	Futelva	Reparering av flomskader	Kr 135 682,-	Kr 46 268,-
	Soløya	Etablering av sti	Kr 109 856,-	Kr 26 250,-
	Søndre Bakksund	Beiteprosjekt	Kr 232 858,-	Kr 107 000,-
	Søndre Bakksund	Sti til Brøtt	Kr 143 491,-	Kr 72 000,-
	Søndre Bakksund	Felles informasjonstavler	Kr 386 415,-	Kr 193 208,-
	Søndre Bakksund	Rehabilitering av gammel lykt	Kr 37 882,-	Kr 15 750,-
	Buholmen	Merking av toalett og skilt	Kr 4 269,-	Kr 2 135,-
2016	Søndre Bakksund	Beiteprosjekt	Kr 112 082,-	Kr 53 373,-
2017	Saltstraumen	Fire informasjonstavler	Kr 177 281,-	Kr 56 000,-
	Søndre Bakksund	Beiteprosjekt	Kr 43 032,-	Kr 21 516,-
	Strømvik	Trafikkregulering	Kr 27 302,-	Kr 13 125,-
	Soløya	Skilt ved veien	Kr 9 201,-	Kr 4 601,-
	Buholmen	Oppgradering p-plass og skilt	Kr 62 746,-	Kr 26 250,-
	Seks områder	Nye bordbenker	Kr 105 250,-	Kr 52 625,-
	Bjørnøy	Reparasjon stormskader på kaianlegg	Kr 50 000,-	Kr 25 000,-
	Bjørnøy	Restaurering tak fyr	Kr 899 405,-	Kr 144 000,-
2018	Søndre Bakksund	Utbedring av stormskader	Kr 49 782,-	Kr 24 900,-
	Søndre Bakksund	Beiteprosjekt	Kr 69 164,-	Kr 25 000,-

	Søndre Bakksund	Skilting til toalett	Kr 3 000,-	Kr 1 500,-
	Bjørnøy	Ny kai	Kr 1 314 430,-	Kr 382 471,-
	Bjørnøy	Nytt tak hovedhus og utbedring av kai	Kr 2 076 686,-	Kr 430 000,-
2019		Bodø kommune fikk ingen tilskudd i 2019 på grunn av mangel på godkjent forvaltningsplan		
2020	Låter	Beiting med Nofence	Kr 35 748,-	Kr 17 874,-
	Ausvika	Universelt utformet sti*	Kr 453 374,-	Kr 50 000,-
	Soløya	Rydding av skog og kratt	Kr 21 250	Kr 5 000,-
	Søndre Bakksund	Oppgradering av Kirkeparken	Kr 114 692	Kr 57 346
	Søndre Bakksund	Oppmerking av parkeringsplass	Kr 15 000,-	Kr 0,-
	Søndre Bakksund	Skilt på parkeringsplass	Kr 2 275,-	Kr 1 138,-
2021	Kapstø	Universelt utformet sti til gapahuk	Kr 75 000	Kr 25 000,-
	Ausvika	Universelt utformet rasteplass*	Kr 391 587,-	Kr 110 000,-
	Strømvik	Rehabilitering av vei	Kr 750 000,-	Kr 0,-
	Ausvika	Oppgradering av friluftsområdet	Kr 662 962,-	Kr 0,-
2022	Ausvika	Mobimat*	Kr 29 781,-	Kr 14 891,-
		Bodø kommunes totale utgifter i perioden	Kr 9 935 086,-	
		Miljødirektoratets bidrag		Kr 2 574 621,-

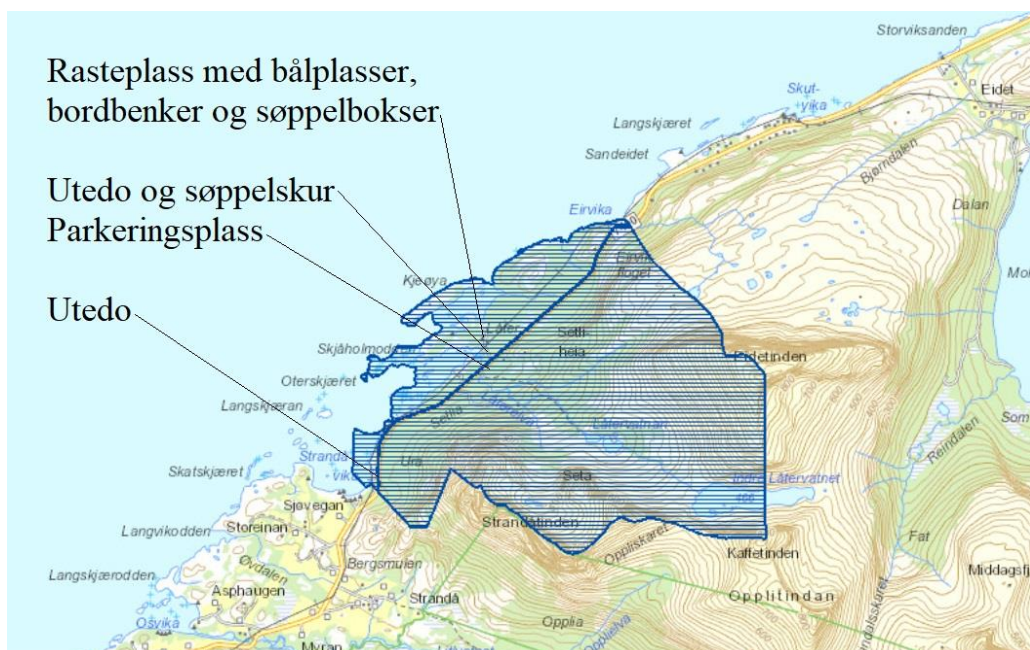
*Disse tre tiltakene er en del av den store oppgraderingen som ble gjennomført i 2021.

Oppgraderingen kostet til sammen kr 1 507 923,-. Av dette kom kr 800 000,- fra Friluftsrådene landsforbund som et stimulerings tiltak for anleggsbransjen under koronaen og kr 174 891,- i tilskudd fra Miljødirektoratets søknadsordning for de statlig sikrede friluftsområdene.

Beløpet som står under «Oppgradering av friluftsområdet», kr 662 962,- er det som ble den resterende egenandel for kommunen.

DEL 2:

Område 1: Låter



Områdebeskrivelse/status:

Gnr/ Bnr	FS-nummer naturbase.no	Sikrings form	Sikret år	Areal (da)	Grunneier	Forvaltning og drift	Nærområde?
120/ 16, 34-53	FS00000263	<input checked="" type="checkbox"/> Erverv <input type="checkbox"/> Avtale	1970	3171	<input checked="" type="checkbox"/> Stat <input type="checkbox"/> Kommune/ friluftsråd <input type="checkbox"/> Privat	Bodø kommune og privatperson	<input type="checkbox"/> Ja <input checked="" type="checkbox"/> Nei
Kommentarer		<p>Låter er et mye brukt friluftsområde på naturskjønne Kjerringøy. Området har variert karakter og strekker seg fra fjæra opp i bratte fjell i 800 meters høyde. Det er enkelt å komme inn i området med bil eller sykkel og området må karakteriseres som svært barnevennlig med enkel tilgang til fjæra og gode rasteplasser.</p> <p>Området er preget av gjengroing.</p> <p>Låter har fått vurderingen svært viktig i friluftskartleggingen.</p>					

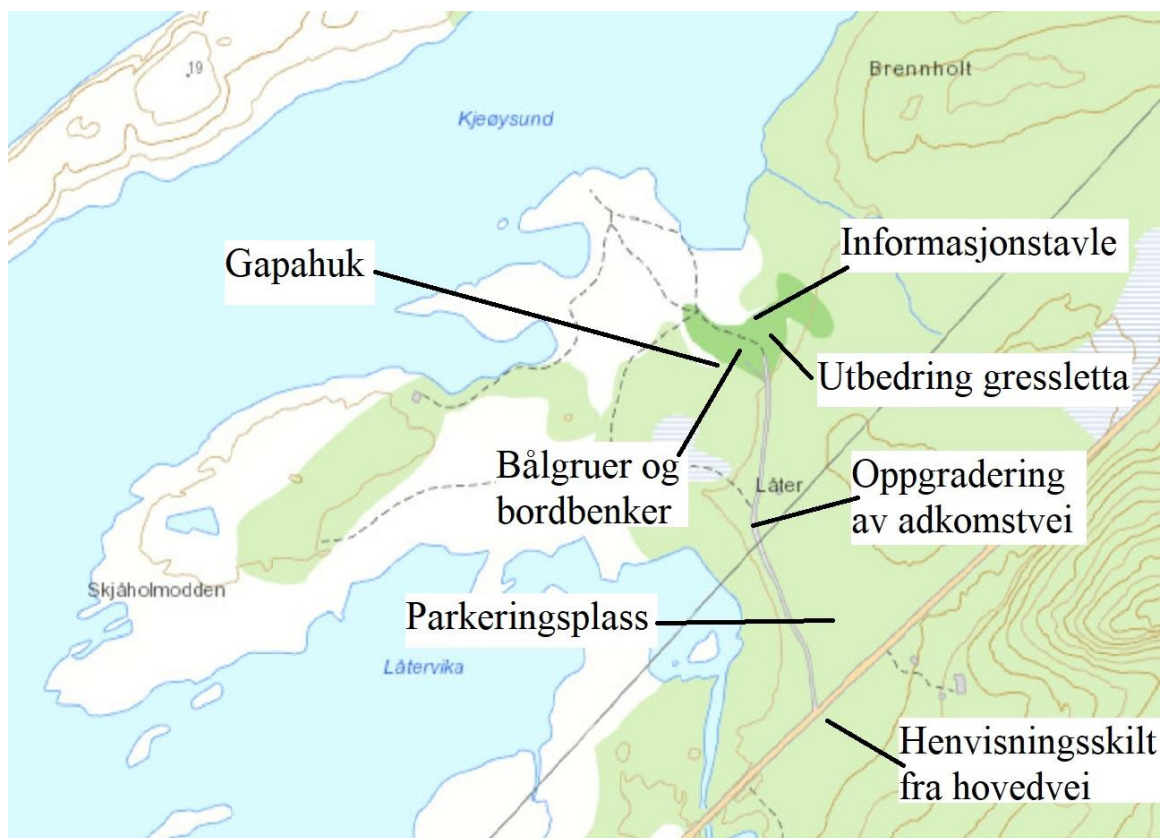
	Forklaring	Beskrivelse
Naturgrunnlag	<i>Kort om flora og fauna, landskap, naturtype, evt rødlistearter etc</i>	Strand og fjellområde med svært variert karakter. Flere boreale lauvskoger av gamle ospeholter. Større områder med skjellsand og grusstrender med tangvoller. Åpen kalkmark og naturbeitemark i form av rik beitetørreng, strandenger og strandsumper.
Kulturminner	<i>Kort om evt kulturminner i området og hensyn til disse</i>	Det er ni kartlagte kulturminner innenfor området. Dette er gravminner i form av gravplasser, gravhauger og steinsettinger. I tillegg er det gjort funn av fiskeredskap og gravde groper. Flere av disse kulturminnene er synlige i terrenget.
Bygninger	<i>Nevn evt bygninger på området og omtal kort bruken av og ansvaret for disse</i>	To utedoer, et søppelskur og et privat naust. Bodø kommune har ansvaret for drift og vedlikehold av utedoene og søppelskuret.
Adkomst/kommunikasjon	<i>Adkomst til området, tilgjengelighet og offentlig kommunikasjon</i>	Privatbil, småbåter, kajakk og sykkel.
Egnet bruk	<i>Vurdering av hvilke aktiviteter området egner seg for</i>	<input checked="" type="checkbox"/> Turgåing <input type="checkbox"/> Sykling <input checked="" type="checkbox"/> Bading <input checked="" type="checkbox"/> Klatring <input checked="" type="checkbox"/> Båtturfart <input checked="" type="checkbox"/> Fiske <input checked="" type="checkbox"/> Lek, rekreasjon <input checked="" type="checkbox"/> Teltning Annet: Bærplukking, toppturer og padling
Eksisterende tilrettelegging	<i>Tilretteleggings-tiltak i området før planperioden inkl (tilrettelegging for funksjonshemmede</i>	Utedoer, søppelboks, parkeringsplasser, bord og benker, bålplasser. Det er i utgangspunktet ikke universell tilrettelegging i området.
Annet	<i>Andre relevante forhold</i>	For å opprettholde kulturlandskapet og tilrettelegge for friluftsliv, kreves skjøtsel. Dette kan løses gjennom skogrydding og beiting. Hytteeiere og fastboende har over år fått lov å ta ut ved i området og en lokal bonde har hatt storfe gående i området på vinteren. Det ble gjennomført kartlegging av viktige naturtyper i 2022. Målet var er å vurdere skjøtselstiltak opp mot naturverdiene.

Behov for tiltak i planperioden:

nr	Tiltak	Beskrivelse	Ansvar	Gjennomføres år	Kostnad
	Henvisningsskilt fra hovedvei	Skilting ned mot det store friluftsområdet på Låter	Bodø kommune/ Statens Vegvesen	2023	Kr 20 000,-
	Informasjonstavle	Beskrivelse av naturkvaliteter og aktivitetsmuligheter	Bodø kommune	2024	Kr 40 000,-
	Oppgradering av adkomstvei	Grusing og planering	Bodø kommune	2026	Kr 350 000,-
	Utbedring gressletta	Tilføring av masser, planering og tilsåing	Bodø kommune	2026	Kr 200 000,-
	Rasteplasser	To nye bålgruer, fire nye bordbenker med universell utforming	Bodø kommune	2026	Kr 100 000,-
	Gapahuk	Universelt utformet	Bodø kommune	2026	Kr 75 000,-
	Parkeringsplass	Gruslagt parkeringsplass	Bodø kommune	2026	1 275 000,-
	Total kostnad				Kr 2 060 000,-

Tiltak som kan gjøre det enda mer attraktivt å bruke området
Nytt toalett

Kartfesting av tiltak på Låter:



3. Driftsplan for planperioden (frivillig utfylling)

nr	Løpende oppgaver; årlig (f. eks rydding, vasking, tilsyn, planklipping etc.)	Hyppighet	Årlig kostnad	Ansvar	Merknad
	Drift av toaletter og søppelbokser	Ukentlig om sommeren. Ingen vinterdrift	Kr 30 000,-	Bodø kommune v/ privatperson	
	Henting av søppel	En gang i måneden i sommersesongen	Kr 10 000,-	Retura Iris	
	Tømming av utedo	En gang i året	Kr 10 000,-	Entreprenør	
	Sum årlig kostnad:		Kr 50 000,-		

nr	Større og sjeldnere oppgaver, (f. eks grusing, maling, skogrydding etc.)	Hyppighet	Årlig kostnad	Ansvar	Merknad
	Vedlikehold av toalettbygg og søppelskur	Ca. hvert 5. år	Kr 10 000,-	Bodø kommune v/privatperson	
	Oppgrusing av vei	Ca. hvert 5. år	Kr 50 000,-	Bodø kommune	
	Sum årlig kostnad:		Kr 60 000,-		

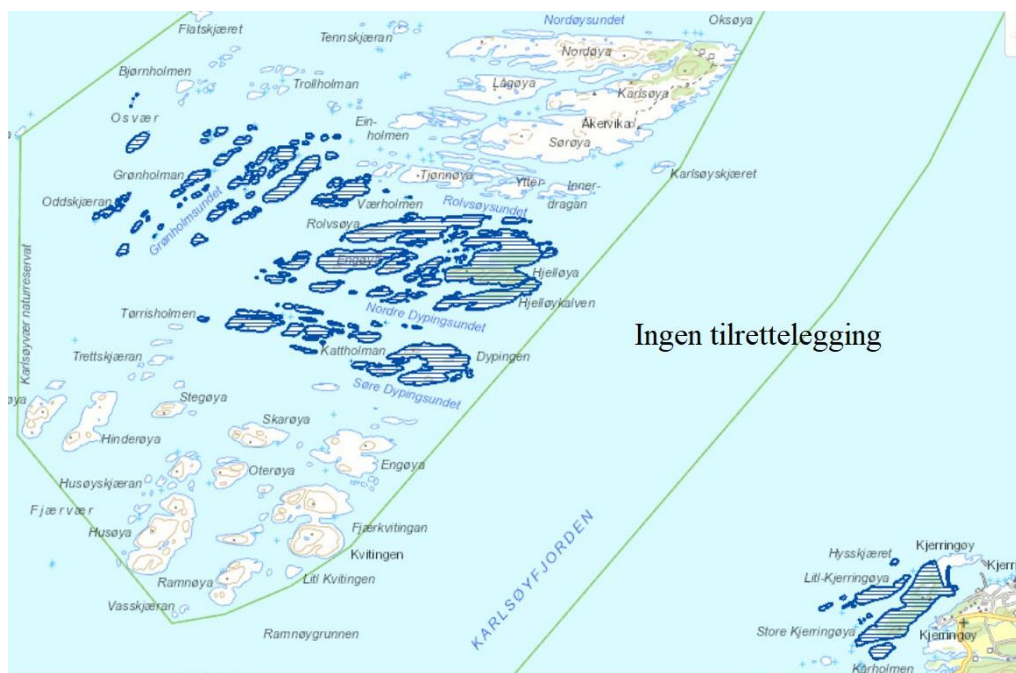
Annet

Fotografier



Foto: Ukjent

Område 2: Kjerringøya



Områdebeskrivelse/status:

Gnr/ Bnr	FS-nummer naturbase.no	Sikrings form	Sikret år	Areal (da)	Grunneier	Forvaltning og drift	Nærområde?
124/ 46	FS00000235	<input checked="" type="checkbox"/> Erverv <input type="checkbox"/> Avtale	1977	225	<input checked="" type="checkbox"/> Stat <input type="checkbox"/> Kommune/ friluftsråd <input type="checkbox"/> Privat	Det er ingen tilrettelegging i området	<input type="checkbox"/> Ja <input checked="" type="checkbox"/> Nei
Kommentarer		<p>Det statlig sikrede friluftsområdet Kjerringøya består av Store Kjerringøy med øyene rundt og Kjerringøyværet. Store Kjerringøya ligger rett utenfor handelsstedet og Kjerringøyværet er en del av Karlsøyvær naturreservat. Begge stedene er bare tilgjengelig med båt og kajakk.</p> <p>Områdene er svært naturskjønne og en del av et storslått landskap. Store Kjerringøy og Litj-Kjerringøy har fått vurderingen svært viktig i friluftskartleggingen. Kvitingen, Dypingen, Rolvsøya, Helløya og Engøy i Kjerringøyværet har også fått vurderingen svært viktig i friluftskartleggingen.</p> <p>I 2022 overtok Miljødirektoratet et naust på Store Kjerringøya som tidligere var bortfestet. Naustet skal være tilgjengelig for allmennheten og gi mulighet for enkle servicefasiliteter for seilende langs kysten.</p>					

	Forklaring	Beskrivelse
Naturgrunnlag	<i>Kort om flora og fauna, landskap, naturtype, evt rødlistearter etc</i>	Store Kjerringøy og Litj-Kjerringøy er lave øyer med svaberg, skjellsandstrender, strandenger, gressenger og små skogholt. Rundt Store Kjerringøya er det store bløtbunnsområder i strandsonen og det fins større taeskogforekomster utenfor Litj-Kjerringøya. Kjerringøyværet består av øyer, holmer og skjær med berg, hvite strender, strandeng og strandsump, rikmyr og skjellsand. Det er større taeskogforekomster mellom øyene. Ørn, tjeld, rødstilk, heilo m.m. hekker i været. Derav ferdselsforbudet. Det er registrert forekomst av flere rødlistearter.
Kulturminner	<i>Kort om evt kulturminner i området og hensyn til disse</i>	Det er registrert et kulturminne på Store Kjerringøy i form av en synlig gravhaug.
Bygninger	<i>Nevn evt bygninger på området og omtal kort bruken av og ansvaret for disse</i>	Det står en lykt og en liten brygge på Store Kjerringøy.
Adkomst/ kommunikasjon	<i>Adkomst til området, tilgjengelighet og offentlig kommunikasjon</i>	Det er bare mulig å komme seg til Kjerringøyværet og Kjerringøyene med egen båt eller kajakk.
Egnet bruk	<i>Vurdering av hvilke aktiviteter området egner seg for</i>	<input checked="" type="checkbox"/> Turgåing <input type="checkbox"/> Sykling <input checked="" type="checkbox"/> Bading <input checked="" type="checkbox"/> Klatring <input checked="" type="checkbox"/> Båtturfart <input type="checkbox"/> Fiske <input checked="" type="checkbox"/> Lek, rekreasjon <input checked="" type="checkbox"/> Telting Annet: Bærplukking
Eksisterende tilrettelegging	<i>Tilretteleggings-tiltak i området før planperioden inkl (tilrettelegging for funksjonshemmede</i>	Det er ingen tilrettelegging i området.

Annet	<i>Andre relevante forhold</i>	Det beiter villsau på Store Kjerringøya og Kjerringøyværet beites ned av grågjess. På grunn av vernestatusen sin må eventuelle tiltak i området avklares ift verneforskriften for området. Grunnet hekking er det ferdselsforbud i tidsrommet 15. april – 30. juli i Kjerringøyværet. På øya Dypingen er det lov å ferdes hele året.
--------------	--------------------------------	---

2. Behov for tiltak i planperioden

nr	Tiltak	Beskrivelse	Utføres av/ Ansvar	Gjennomføres år	Kostnad
	Ingen				
	Total kostnad				0

Tiltak som kan gjøre det enda mer attraktivt å bruke området

Gangbru eller båtløsning fra landsiden til Store Kjerringøy vil være et tiltak som vil bidra til at allmenheten får oppleve naturkvalitetene på øya. Tiltaket har vært utredet flere ganger uten foreløpig å komme nærmere realisering.

Kjerringøy handelssted ønsker å etablere to naust på Store Kjerringøy rett vis a vis handelsstedet som skal være åpne for allmennheten. Dette er positivt for bruken av det statlig sikrede friluftsområdet, men forutsetter at det kommer en løsning på kryssing av sundet på plass.

3. Driftsplan for planperioden (frivillig utfylling)

nr	Løpende oppgaver; årlig (f eks rydding, vasking, tilsyn, planklipping etc.)	Hyppighet	Årlig kostnad	Ansvar	Merknad
	Strandrydding i Kjerringøyværet	En gang i året		Naturvernforbundet i Salten	
	Sum årlig kostnad:		0		

nr	Større og sjeldnere oppgaver, (f eks grusing, maling, skogrydding etc.)	Hyppighet	Årlig kostnad	Ansvar	Merknad
	Ingen				
	Sum årlig kostnad:		0		

Annet

Fotografier



Fotograf: Kaja Langvik-Hansen



Fotograf: Kaja Langvik-Hansen



Fotograf: Kaja Langvik-Hansen

Område 3: Mjelle



1. Områdebeskrivelse/status

Gnr/ Bnr	FS-nummer naturbase.no	Sikrings form	Sikret år	Areal (da)	Grunneier	Forvaltning og drift	Nærområde?
20/1	FS00002252	<input checked="" type="checkbox"/> Erverv <input type="checkbox"/> Avtale	2002	1400	<input checked="" type="checkbox"/> Stat <input checked="" type="checkbox"/> Kommune/ friluftsråd <input type="checkbox"/> Privat	Bodø kommune	<input type="checkbox"/> Ja <input checked="" type="checkbox"/> Nei
Kommentarer		<p>Mjelle er et av Bodøs mest populære friluftsområder og er nært knyttet til identiteten til mange Bodøfolk.</p> <p>Naturen er dramatisk med høye fjell som stuper rett ned mot stranda og havet med utsikt mot Landegode og Lofoten. På fine sommernetter kan midnattssola oppleves her.</p> <p>Området er svært barnevennlig og egner seg for tur hele året. Mjelle har fått vurderingen svært viktig i friluftskartleggingen.</p> <p>Stort sett alt av tilrettelegging er lokalisert nært parkeringsplassen.</p>					

	forklaring	beskrivelse
Naturgrunnlag	<i>Kort om flora og fauna, landskap, naturtype, evt rødlistearter etc</i>	Området består av strender med henholdsvis skjellsand og rød sand farget av granat fra forvitring av fjellene rundt. I tillegg områder med svaberg. I Mjeldevika er det bløtbunnsområder i strandsonen og større taeskogforekomster i Urvika. Området består i hovedsak av strand, strandeng, skrapmark og noe dyrket mark.
Kulturminner	<i>Kort om evt kulturminner i området og hensyn til disse</i>	Det er ingen registrerte kulturminner i området.
Bygninger	<i>Nevn evt bygninger på området og omtal kort bruken av og ansvaret for disse</i>	Toalett. Kommunen har ansvar for driften.
Adkomst/kommunikasjon	<i>Adkomst til området, tilgjengelighet og offentlig kommunikasjon</i>	Privatbil, kajakk og båt.
Egnet bruk	<i>Vurdering av hvilke aktiviteter området egner seg for</i>	<input checked="" type="checkbox"/> Turgåing <input type="checkbox"/> Sykling <input checked="" type="checkbox"/> Bading <input checked="" type="checkbox"/> Klatring <input checked="" type="checkbox"/> Båtturfart <input checked="" type="checkbox"/> Fiske <input checked="" type="checkbox"/> Lek, rekreasjon <input checked="" type="checkbox"/> Telting annet [klikk her for å skrive] _____
Eksisterende tilrettelegging	<i>Tilretteleggings-tiltak i området før planperioden inkl (tilrettelegging for funksjonshemmede</i>	Parkeringsplass, toaletter, informasjonstavle, søppelbokser stier, bål- og rasteplasser. Det er tre faste bålplasser med bord og benker. Stien er tilnærmet universelt utformet de første 350 meterne. Etter dette går en smalere ikke opparbeidet sti over berg og i litt ulendt terreng ca 1 km ut til Buholmen og de to mest brukte sandstrendene i området.
Annet	<i>Andre relevante forhold</i>	Været er en utfordring i forhold til drift og vedlikehold av området. Havet har vasket ut den opparbeidede stien flere ganger og grusen blåser av stiene. Veien ned til parkeringsplassen smal og de fastboende plages med støv. Grusen blåser også av veien her. Det er ønskelig med en kartlegging av naturverdiene i området. Kommunen blir å søke om tilskudd til dette i 2023.

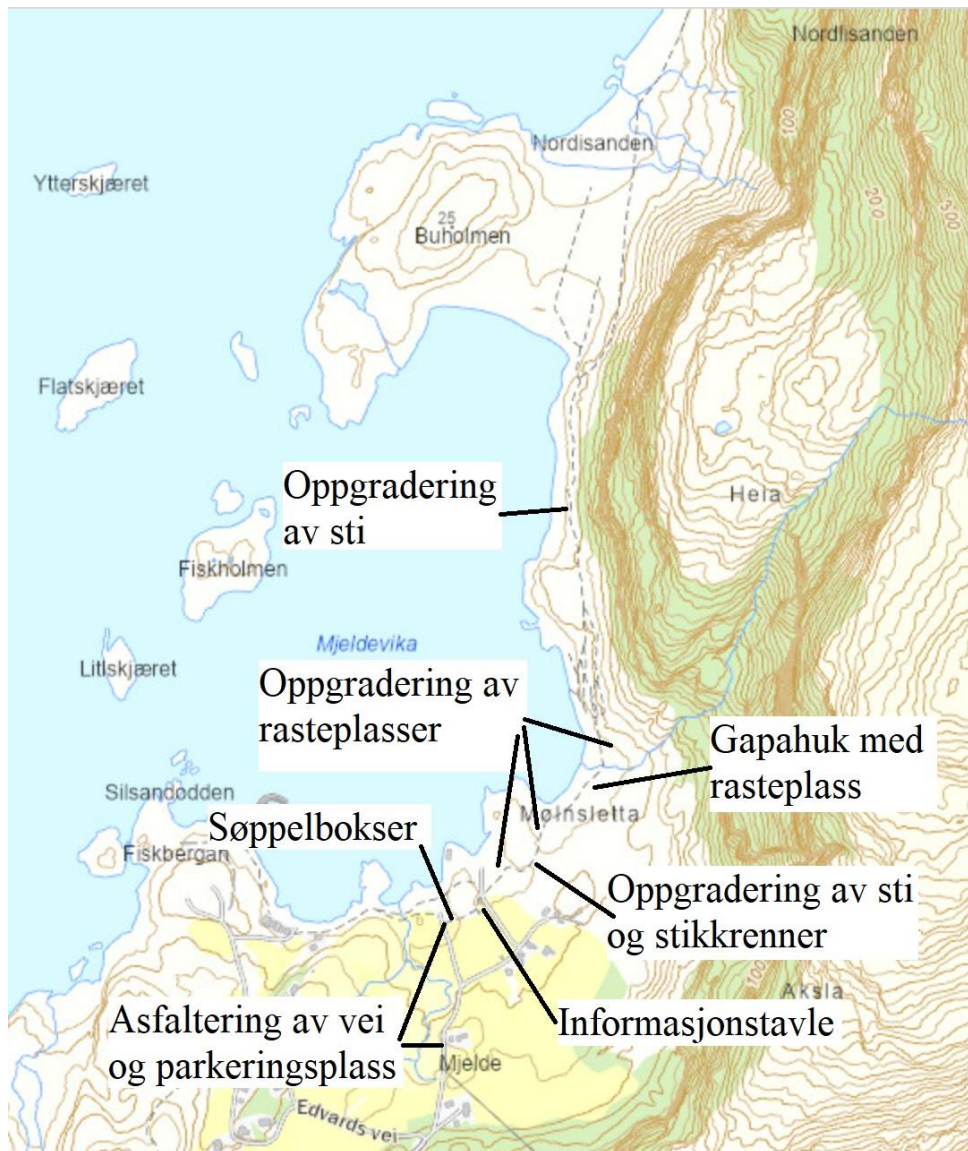
2. Behov for tiltak i planperioden

nr	Tiltak	Beskrivelse	Utføres av/ Ansvar	Gjennomføres år	Kostnad
	Oppgradering av veien ned til Mjelle og parkeringsplassen	Asfaltering, planering og grøfting	Bodø kommune	2024	Kr 2 500 000,-
	Informasjonstavle	Beskrivelse av naturkvaliteter og aktivitetsmuligheter	Bodø kommune	2024	Kr 40 000,-
	Oppgradering av rasteplasser	Universelt utformet møblering og bålgruer på fire rasteplasser	Bodø kommune	2026	Kr 200 000,-
	Oppgradering av rasteplasser	Planering og grusing	Bodø kommune	2026	Kr 150 000
	Oppgradering sti	Planering, grusing og utbedring av stikkrenner	Bodø kommune	2026	Kr 350 000,-
	Gapahuk	Universelt utformet	Bodø kommune	2026	Kr 75 000,-
	Søppelbokser	Dobbel Bigbelly, solcelledrevet kompakterende søppelboks	Bodø kommune	2026	Kr 125 000,-
	Oppgradering av sti Buholmen	Enkel gruset sti, stikkrenner og noe klopping	Bodø kommune	2026	Kr 500 000,-
	Total kostnad				Kr 3 940 000,-

Tiltak som kan gjøre det enda mer attraktivt å bruke området

Rasteplass ved Buholmen

Kartfesting av tiltak på Mjelle:



3. Driftsplan for planperioden (frivillig utfylling)

nr	Løpende oppgaver; årlig (f.eks rydding, vasking, tilsyn, planklipping etc.)	Hypighet	Årlig kostnad	Ansvar	Merknad
	Kalking av veien for å unngå støvplager	En gang i året	Kr 10 000,-	Bodø kommune	
	Klipping av gressområdet ved siden av parkeringsområdet	3-4 ganger i løpet av sesongen	Kr 15 000,-	Bodø kommune	
	Sjøpeltømming	50 ganger i løpet av sommeren. Ved behov på vinteren	Kr 50 000,-	Bodø kommune	
	Drift av toalett	50 ganger i løpet av sommeren. Hver 14. dag på vinteren.	Kr 30 000,-	Bodø kommune	
	Brøyting		Kr 35 000,-	Privatperson	
	Sum årlig kostnad:		Kr 140 000,-		

nr	Større og sjeldnere oppgaver, (feks grusing, maling, skogrydding etc.)	Hypighet	Årlig kostnad	Ansvar	Merknad
	Oppgrusing av stien	Etter behov	Kr 20 000,-	Bodø kommune	
	Utbedring av stikkrenner	Etter behov	Kr 10 000,-	Bodø kommune	
	Vedlikehold av toalettbygget, for eksempel maling, reparere tak, dør	Ved behov	Kr 15 000,-	Bodø kommune	
	Sum årlig kostnad:		Kr 45 000,-		

Annet

Fotografier

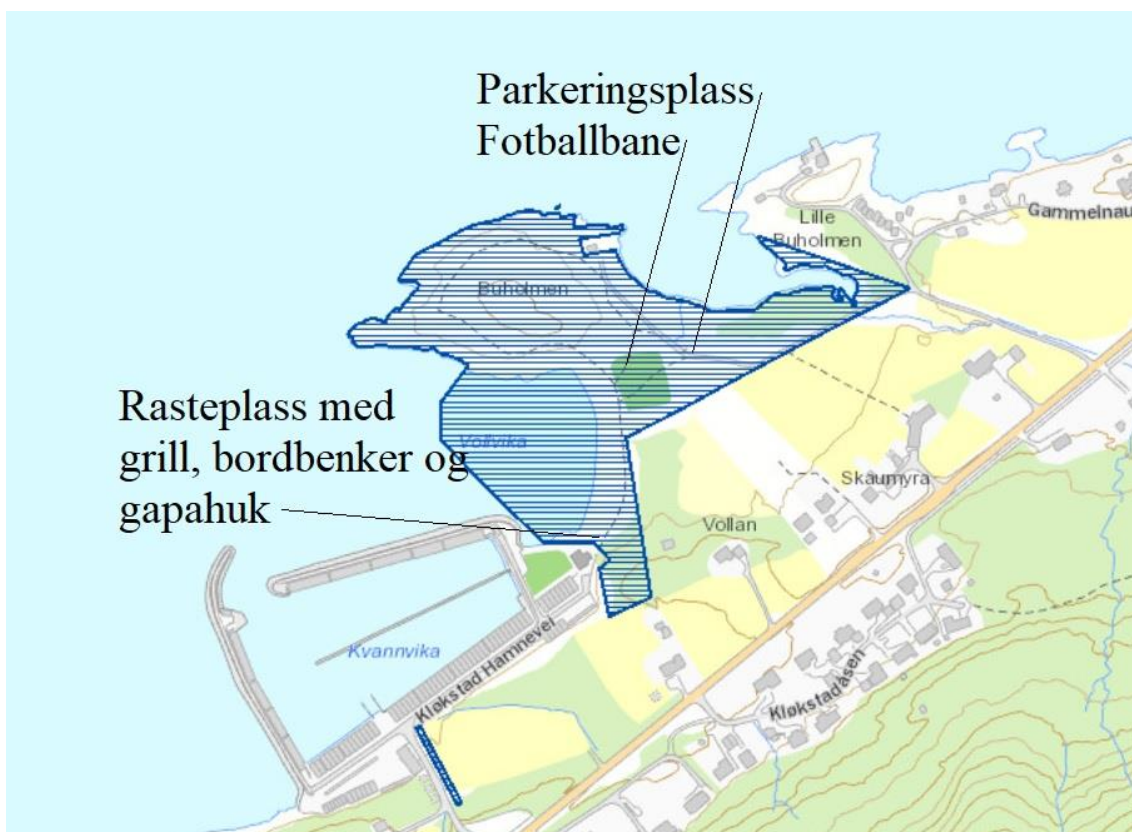


Foto: Aviâja Kleist



Foto: Aviâja Kleist

Område 4: Buholmen



1. Områdebeskrivelse/status

Gnr/ Bnr	FS-nummer naturbase.no	Sikrings form	Sikret år	Areal (da)	Grunneier	Forvaltning og drift	Nærområde?
23/33	FS00000256	<input checked="" type="checkbox"/> Erverv <input type="checkbox"/> Avtale	1969	48	<input checked="" type="checkbox"/> Stat <input checked="" type="checkbox"/> Kommune/ friluftsråd <input type="checkbox"/> Privat	Bodø kommune	<input type="checkbox"/> Ja <input checked="" type="checkbox"/> Nei
Kommentarer		<p>Buholmen friluftsområde ligger rett ved siden av Kløkstad båthavn. Området er svært barnevennlig på grunn av enkel tilgang, en fin langgrunn sandstrand og en gresslette som eger seg til aktivitet. Odden, selve Buholmen, innbyr til småturer og fiske. Det er flott utsikt mot Landegode.</p> <p>Buholmen har fått vurderingen svært viktig i friluftskartleggingen.</p>					

	forklaring	beskrivelse
Naturgrunnlag	<i>Kort om flora og fauna, landskap, naturtype, evt rødlistearter etc</i>	Området er betegnet som boreal hei med mye naturbeitemark og noe rik beitemark. Kalkberg mot sjøen. Det er i dag en rik flora, men området gror sakte igjen med bjørkekratt og vier. Det er registrert flere rødlistearter i området.
Kulturminner	<i>Kort om evt kulturminner i området og hensyn til disse</i>	Ingen registrerte kulturminner i området
Bygninger	<i>Nevn evt bygninger på området og omtal kort bruken av og ansvaret for disse</i>	Gapahuk for allmennheten som båtforeningen har satt opp og vedlikeholder.
Adkomst/kommunikasjon	<i>Adkomst til området, tilgjengelighet og offentlig kommunikasjon</i>	Enkleste adkomst er med egen bil. Det går buss forbi et par ganger for dagen. Kløkstad båthavn har gjesteplasser for båter og det er mulig å ankre opp med småbåter i bukta eller inn til selve Buholmen.
Egnet bruk	<i>Vurdering av hvilke aktiviteter området egner seg for</i>	<input checked="" type="checkbox"/> Turgåing <input type="checkbox"/> Sykling <input checked="" type="checkbox"/> Bading <input type="checkbox"/> Klatring <input checked="" type="checkbox"/> Båtturfart <input checked="" type="checkbox"/> Fiske <input checked="" type="checkbox"/> Lek, rekreasjon <input checked="" type="checkbox"/> Telting annet <u>Fint utgangspunkt for padling</u>
Eksisterende tilrettelegging	<i>Tilretteleggings-tiltak i området før planperioden inkl (tilrettelegging for funksjonshemmede</i>	Parkeringsplasser, gapahuk, bord og benker, grill og søppelbokser. Gammel ballplass som ikke vedlikeholdes, men egner seg godt for aktivitet. Båtforeningen holder toalett åpent for allmennheten i sommersesongen.
Annet	<i>Andre relevante forhold</i>	Første delen av veien ned til friluftsområdet er kommunal. Denne delen er i svært dårlig forfatning og trenger grøfterens og rehabilitering. Finansering av dette søkes løst i kommunens økonomiplan for 2027.

2. Behov for tiltak i planperioden

nr	Tiltak	Beskrivelse	Utføres av/ Ansvar	Gjennom- føres år	Kostnad
	Informasjonstavle	Beskrivelse av naturkvaliteter og aktivitetsmuligheter	Bodø kommune	2024	Kr 40 000,-
	Oppgradering av Gammelnaustveien	Etablere møteplasser, delvis utbedring av fundamentering, ny grus	Bodø kommune	2027	Kr 350 000,-
	Total kostnad				Kr 390 000,-

Tiltak som kan gjøre det enda mer attraktivt å bruke området (tiltak ut over ovennevnte/ tiltak på lang sikt)

En lokal velforening ønsker en større oppgradering av området med gapahuk, oppgradering av fotballbanen, Tuftepark og sandvolleyballbane. Tiltakene er ikke tatt inn i tiltaksplanen både fordi kommunen ikke mener at alle tiltakene passer til området og bruksfrekvensen. I tillegg er ikke tilfredsstillende adkomst i orden.

Bodø kommune er positiv til utvikling av området, men ønsker ikke å ta eieransvar til eventuelle tiltak med tanke på drift og vedlikehold.

Kartfesting av tiltak på Buholmen:



3. Driftsplan for planperioden (frivillig utfylling)

nr	Løpende oppgaver; årlig (f.eks rydding, vasking, tilsyn, planklipping etc.)	Hyppighet	Årlig kostnad	Ansvar	Merknad
	Sjøpeltømming	Flere ganger i uka om sommeren. Ingen vinterdrift.	Utføres på dugnad	Kløkstad Båtforening	
	Renhold av toalett	Ved behov om sommeren. Ingen vinterdrift.	Utføres på dugnad	Kløkstad Båtforening	
	Høvling og grusing av vei	Ved behov	5 000	Bodø kommune	
	Sum årlig kostnad:		Kr 5 000,-		

nr	Større og sjeldnere oppgaver, (f eks grusing, maling, skogrydding etc.)	Hyppighet	Årlig kostnad	Ansvar	Merknad
	Oppgrusing av parkeringsplassene	Hvert 5. -10. år	Kr 20 000,-	Bodø kommune	
	Sum årlig kostnad:		Kr 20 000,-		

Annet

Kløkstad båtforening tømmer søppel og holder toalettet i klubbhuset åpent for allmennheten som en del av utbyggingsavtalen med kommunen.

Fotografier

Område 5: Geitvågen



1. Områdebeskrivelse/status

Gnr/ Bnr	FS-nummer naturbase.no	Sikrings form	Sikret år	Areal (da)	Grunneier	Forvaltning og drift	Nærområde?
28/19, 20, 26, 30 og 42	FS00000251	<input checked="" type="checkbox"/> Erverv <input type="checkbox"/> Avtale	1950- 1986	391	<input checked="" type="checkbox"/> Stat <input checked="" type="checkbox"/> Kommune/ friluftsråd <input type="checkbox"/> Privat	Bodø kommune og privat aktør (camping- plassen)	<input type="checkbox"/> Ja <input checked="" type="checkbox"/> Nei
Kommentarer		<p>Geitvågen forbinder folk flest med soling, bading og camping. Det statlig sikrede friluftsområdet ligger på høyresiden av veien ned til området. Det består av skog, parkeringsplass og en enkel oppstillingsplass for bobil og campingvogner.</p> <p>Det er mye folk i området på vinteren også fordi det som regel er lite snø på nordsida. Det er mulig å gå på mer eller mindre tilrettelagt sti fra Geitvågen til Rønvikfjellet.</p> <p>Geitvågen er et barnevennlig område og har fått vurderingen svært viktig i friluftskartleggingen.</p>					

	forklaring	beskrivelse
Naturgrunnlag	<i>Kort om flora og fauna, landskap, naturtype, evt rødlistearter etc</i>	Området er betegnet som slåttemark, for det meste med innslag av rik slåtteeeng. Det at store deler av området slås gjør at det er et relativt stort artsmangfold. Skogen bærer preg av gjengroing. Det er stort potensiale for flere rødlistearter innen sopp her.
Kulturminner	<i>Kort om evt kulturminner i området og hensyn til disse</i>	Det er registrert en gravrøyser fra Jernalderen i området. Denne ligger på østsiden av elva ved campingplassen.
Bygninger	<i>Nevn evt bygninger på området og omtal kort bruken av og ansvaret for disse</i>	Det står en saneringsverdig hytte på området. Bodø kommune blir å fjerne denne, antakelig vår/sommer 2023.
Adkomst/ kommunikasjon	<i>Adkomst til området, tilgjengelighet og offentlig kommunikasjon</i>	Enkleste adkomst er med egen bil. Det går buss forbi et par ganger for dagen. Sykkelavstand fra byen for de spreke.
Egnet bruk	<i>Vurdering av hvilke aktiviteter området egner seg for</i>	<input checked="" type="checkbox"/> Turgåing <input type="checkbox"/> Sykling <input type="checkbox"/> Bading <input type="checkbox"/> Klatring <input type="checkbox"/> Båttutfart <input type="checkbox"/> Fiske <input checked="" type="checkbox"/> Lek, rekreasjon <input type="checkbox"/> Telting Annet: [klikk her for å skrive] <hr/>
Eksisterende tilrettelegging	<i>Tilretteleggings-tiltak i området før planperioden inkl (tilrettelegging for funksjonshemmede</i>	Innenfor det statlig sikrede friluftsområder er det en parkeringsplass, et enkelt oppstillingsområde for bobiler og campingvogner og noen småstier.
Annet	<i>Andre relevante forhold</i>	Drift og vedlikehold av det statlig sikrede friluftsområdet overtas 1. januar 2023 av de nye driverne av campingplassen. Bodø kommune har forvaltningsansvaret og tiltak i området skal planlegges i samråd med kommunen. Det er opprettet en stiftelse som skal finansiere tiltak i

	<p>området.</p> <p>Bodø kommune fikk tilsagn om nedvirkning fra Miljødirektoratet i 2022 til kjøp av en to mål stor eiendom i tilknytning til det statlig sikrede friluftsområdet. Kjøpet går antakelig i orden rundt årsskiftet 2022/2023 Det står en hytte som skal rives på eiendommen og tomta må ryddes for avfall.</p> <p>Driverne av Geitvågen camping har planer om en større oppgradering av campingdelen av Geitvågen, blant annet med et spahotell. Bodø kommune ønsker parallelt med dette å styrke tilretteleggingen for allmennheten i området. Potensialet i det statlig sikrede området er i dag ikke utnyttet.</p>
--	---

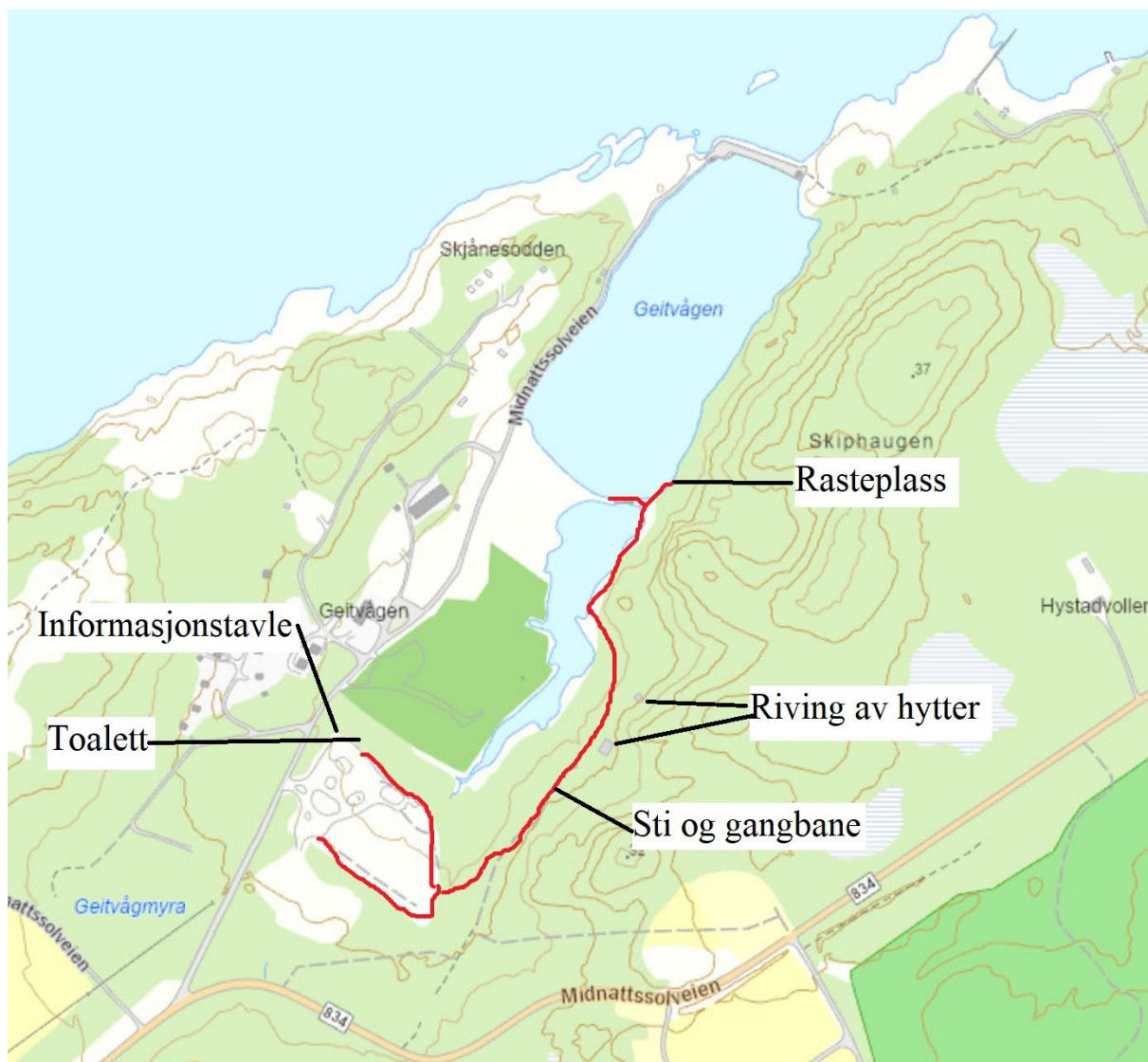
2. Behov for tiltak i planperioden

nr	Tiltak	Beskrivelse	Utføres av/ Ansvar	Gjennom- føres år	Kostnad
	Informasjonstavle	Beskrivelse av naturkvaliteter og aktivitetsmuligheter	Bodø kommune	2024	Kr 40 000,-
	Rasteplass	Rasteplass med universell utforming	Bodø kommune og Geitvågen stiftelsen	2026	Kr 200 000,-
	Toalett	HC-toalett for allmennheten	Bodø kommune og Geitvågen stiftelsen	2027	Kr 1 500 000
	Total kostnad				Kr 1 740 000,-

Tiltak som kan gjøre det enda mer attraktivt å bruke området

Driverne av Geitvågen camping ønsker på sikt å utvikle det statlig sikrede området enda mer. Klatrepark for barn, geiter og parsellhager er nevnt som aktuelle tiltak.

Kartfesting av tiltak i Geitvågen:



3. Driftsplan for planperioden (frivillig utfylling)

nr	Løpende oppgaver; årlig (f.eks rydding, vasking, tilsyn, plenklipping etc.)	Hyppighet	Årlig kostnad	Ansvar	Merknad
	Grusing og høvling av veien ned til Geitvågen.	To ganger i året.	Kr 10 000,-		
	Brøyting	Ved behov etter 1. januar	Kr 5 000,-		
	Sum årlig kostnad:		Kr 15 000,-		

nr	Større og sjeldnere oppgaver, (f.eks grusing, maling, skogrydding etc.)	Hyppighet	Årlig kostnad	Ansvar	Merknad
	Ingen				
	Sum årlig kostnad:		0		

Annet

Fotografier

1. Områdebeskrivelse/status

Gnr/ Bnr	FS-nummer naturbase.no	Sikrings form	Sikret år	Areal (da)	Grunneier	Forvaltning og drift	Nærområde?
28/21 og	FS00002253	<input checked="" type="checkbox"/> Erverv <input type="checkbox"/> Avtale	1968 og 1969	269	<input checked="" type="checkbox"/> Stat <input type="checkbox"/> Kommune/ friluftsråd <input type="checkbox"/> Privat	Bodø kommune	<input type="checkbox"/> Ja <input checked="" type="checkbox"/> Nei
Kommentarer		<p>Ausvika er t svært populært utfartsområde hele året på grunn av sin nærhet til byen. Området består av en fin sandstrand, bratte svaberg, et stort åpent gressområde og Geitnakken med fantastisk utsikt over området og fjorden. Det går sti mot Bremnes og mot Geitvågen.</p> <p>Området innbyr til allsidig bruk og meget barnevennlig. Det brukes aktivt av turfolk, men også barnehager, skoleklasser og andre selskaper finner veien hit.</p> <p>Ausvika har fått vurderingen svært viktig i friluftskartleggingen og egner seg for turer hele året.</p>					

	forklaring	beskrivelse
Naturgrunnlag	<i>Kort om flora og fauna, landskap, naturtype, evt rødlistearter etc</i>	Området er betegnet som åpen kalkmark og rik boreal tørrhei. Vegetasjonen er sårbar for slitasje. Artsmangfoldet er rikt. Det er potensiale for rødlistede arter fra alle artsgruppene i området.
Kulturminner	<i>Kort om evt kulturminner i området og hensyn til disse</i>	Det er ingen registrerte kulturminner i området.
Bygninger	<i>Nevn evt bygninger på området og omtal kort bruken av og ansvaret for disse</i>	Toalettbygg på parkeringsplassen. Antenne med tilhørende bygg på Geitnakken.
Adkomst/ kommunikasjon	<i>Adkomst til området, tilgjengelighet og offentlig kommunikasjon</i>	Enkleste adkomst er med egen bil. Det går buss forbi et par ganger for dagen. Sykkelavstand fra byen for de spreke.
Egnet bruk	<i>Vurdering av hvilke aktiviteter området egner seg for</i>	<input checked="" type="checkbox"/> Turgåing <input type="checkbox"/> Sykling <input checked="" type="checkbox"/> Bading <input type="checkbox"/> Klatring <input type="checkbox"/> Båtturfart <input checked="" type="checkbox"/> Fiske <input checked="" type="checkbox"/> Lek, rekreasjon <input checked="" type="checkbox"/> Telting annet [klikk her for å skrive]
Eksisterende tilrettelegging	<i>Tilretteleggings-tiltak i området før planperioden inkl (tilrettelegging for funksjonshemmede</i>	Stor parkeringsplass med toalett (det ene er handikaptilpasset), stier, søppelbokser, griller og bordbenker.
Annet	<i>Andre relevante forhold</i>	Parkeringsplassen i Ausvika har i en årrekke vært tilholdssted for romfolket som er i Bodø store deler av året. Bodø kommune har på grunn av dette holdt toalettet åpent tilnærmet hele året, tømt søppelbokser og ryddet søppel utover det som er normal driftssesong. Dette gir store merkostnader for drift av området. I 2021 fikk Bodø kommune et tilskudd til stimulering av anleggsbransjen og deler av Ausvika fikk en etterlengtet og nødvendig oppgradering. Prosjektet mangler finansiering for å ferdigstille de siste tiltakene. I forkant av dette fikk Bodø kommune kartlagt

		naturverdiene med tanke på å kunne hensynta disse under oppgraderingen.
--	--	---

2. Behov for tiltak i planperioden

nr	Tiltak	Beskrivelse	Utføres av/ Ansvar	Gjennomføres år	Kostnad
	Informasjonstavle	Beskrivelse av naturkvaliteter og aktivitetsmuligheter	Bodø kommune	2024	Kr 40 000,-
	Omkledningsrom/HC-toalett ved stranda	Avstanden til toalettene er for stor	Bodø kommune	2024	Kr 1 500 000,-
	Oppgradering av sti	Planering og oppgradering av sti mot Storausodden	Bodø kommune	2025	Kr 150 000,-
	Oppgradering av parkeringsplassen	Asfaltering	Bodø kommune	2026	Kr 3 400 000,-
	Universelt utformet bål plass	Etablering av terskelfri bål plass og gangbane	Bodø kommune	2027	Kr 400 000,-
	Total kostnad				Kr 5 490 000,-

Tiltak som kan gjøre det enda mer attraktivt å bruke området

Det kan være aktuelt med flere mindre tiltak. Blant annet møblering, bålgruer og sandvolleyballbane.

Kartfesting av tiltak i Ausvika:



3. Driftsplan for planperioden (frivillig utfylling)

nr	Løpende oppgaver; årlig (f.eks rydding, vasking, tilsyn, planklipping etc.)	Hyppighet	Årlig kostnad	Ansvar	Merknad
	Søppeltømming	50 ganger i løpet av sommeren. Ved behov vinterstid.	Kr 30 000,-	Bodø kommune	
	Renhold av toaletter	50 ganger i løpet av sommeren. Ved behov vinterstid.	Kr 30 000,-	Bodø kommune	
	Brøyting av parkeringsplass	Ved behov etter 1. januar.	Kr 5 000	Privatperson	
	Sum årlig kostnad:		Kr 65 000,-		

nr	Større og sjeldnere oppgaver, (f.eks grusing, maling, skogrydding etc.)	Hyppighet	Årlig kostnad	Ansvar	Merknad
	Oppgrusing og planering av parkeringsplassen	Ved behov	Kr 20 000,-	Bodø kommune	
	Vedlikehold av toalettbygget, for eksempel maling, reparere tak, dør	Ved behov	Kr 15 000,-	Bodø kommune	
	Sum årlig kostnad:		Kr 35 000,-		

Annet

Fotografier



Foto: Einar Bjørnstad

Område 7: Store Hjørtøya og Skipsholmen



1. Områdebeskrivelse/status

Gnr/ Bnr	FS-nummer naturbase.no	Sikrings form	Sikret år	Areal (da)	Grunneier	Forvaltning og drift	Nærområde?
33/ 1, 2 og 6	FS00000236	<input checked="" type="checkbox"/> Erverv <input type="checkbox"/> Avtale	1980	3272	<input type="checkbox"/> Stat <input checked="" type="checkbox"/> Kommune/ friluftsråd <input type="checkbox"/> Privat	Bodø kommune	<input type="checkbox"/> Ja <input checked="" type="checkbox"/> Nei
Kommentarer		<p>Store Hjartøya og Skipsholmen er to øyer som ligger nært Bodø sentrum. Begge er populære turmål for båtfolket og kajakkpadlere. Store Hjartøy har flere svært fine sandstrender og flott utsikt både mot land og fjorden. Her fins blant annet Paradisbukta og Innstranda som er populære besøksmål. Skipsholmen er mindre og har tilsvarende kvaliteter. Paradisbukta, Skipsholmen og Innstranda har fått vurderingen svært viktig i friluftskartleggingen. Resten av Store Hjartøya har fått vurderingen viktig.</p>					

	forklaring	beskrivelse
Naturgrunnlag	<i>Kort om flora og fauna, landskap, naturtype, evt rødlistearter etc</i>	I sundet mellom Skipsholmen og Store Hjarøy er det registrert en større sammenhengende forekomst av skjellsand. På land er det skrinn vegetasjon med litt bjørke- og vierkratt. Landskapet er preget av beiting over tid.
Kulturminner	<i>Kort om evt kulturminner i området og hensyn til disse</i>	Det er registrert en rundt gravhaug fra Jernalderen på sørøstsiden av Store Hjarøy.
Bygninger	<i>Nevn evt bygninger på området og omtal kort bruken av og ansvaret for disse</i>	Det går en lavspentledning langs hele sørøstsiden av Store Hjarøy. Det fins hustuffer etter tidligere bosetning på Store Hjarøy
Adkomst/ kommunikasjon	<i>Adkomst til området, tilgjengelighet og offentlig kommunikasjon</i>	Det er bare mulig å komme seg til Store Hjarøy og Skipsholmen med egen båt eller kajakk.
Egnet bruk	<i>Vurdering av hvilke aktiviteter området egner seg for</i>	<input checked="" type="checkbox"/> Turgåing <input type="checkbox"/> Sykling <input checked="" type="checkbox"/> Bading <input type="checkbox"/> Klatring <input checked="" type="checkbox"/> Båttut fart <input checked="" type="checkbox"/> Fiske <input checked="" type="checkbox"/> Lek, rekreasjon <input checked="" type="checkbox"/> Telting annet <u>Padling</u> <hr/>
Eksisterende tilrettelegging	<i>Tilretteleggings-tiltak i området før planperioden inkl (tilrettelegging for funksjonshemmede</i>	Det fins oppankringsbøyer i Paradisbukta på Store Hjarøy. Disse er etablert av Bodø kommune for allmennheten. I tillegg ligger det et par bøyer til med ukjent eier.
Annet	<i>Andre relevante forhold</i>	[klikk her for å skrive]

2. Behov for tiltak i planperioden

nr	Tiltak	Beskrivelse	Utføres av/ Ansvar	Gjennomføres år	Kostnad
	Ingen				
	Total kostnad				0

**Tiltak som kan gjøre det enda mer attraktivt å bruke området
(tiltak ut over ovennevnte/ tiltak på lang sikt)**

[klikk her for å skrive]

3. Driftsplan for planperioden (frivillig utfylling)

nr	Løpende oppgaver; årlig (f.eks rydding, vasking, tilsyn, planklipping etc.)	Hyppighet	Årlig kostnad	Ansvar	Merknad
	Strandrydding	Årlig	-	Kajakklubben	Utføres på dugnad
	Sum årlig kostnad:		0		

nr	Større og sjeldnere oppgaver, (f.eks grusing, maling, skogrydding etc.)	Hyppighet	Årlig kostnad	Ansvar	Merknad
	Ettersyn av oppankringsbøyer ca. 2. hvert år.	Dykker må sjekke anker, kjetting og tauet til bøyen.	Kr 15 000,-	Bodø kommune	Utføres av Bodø havn
	Sum årlig kostnad:		Kr 15 000,-		

Annet

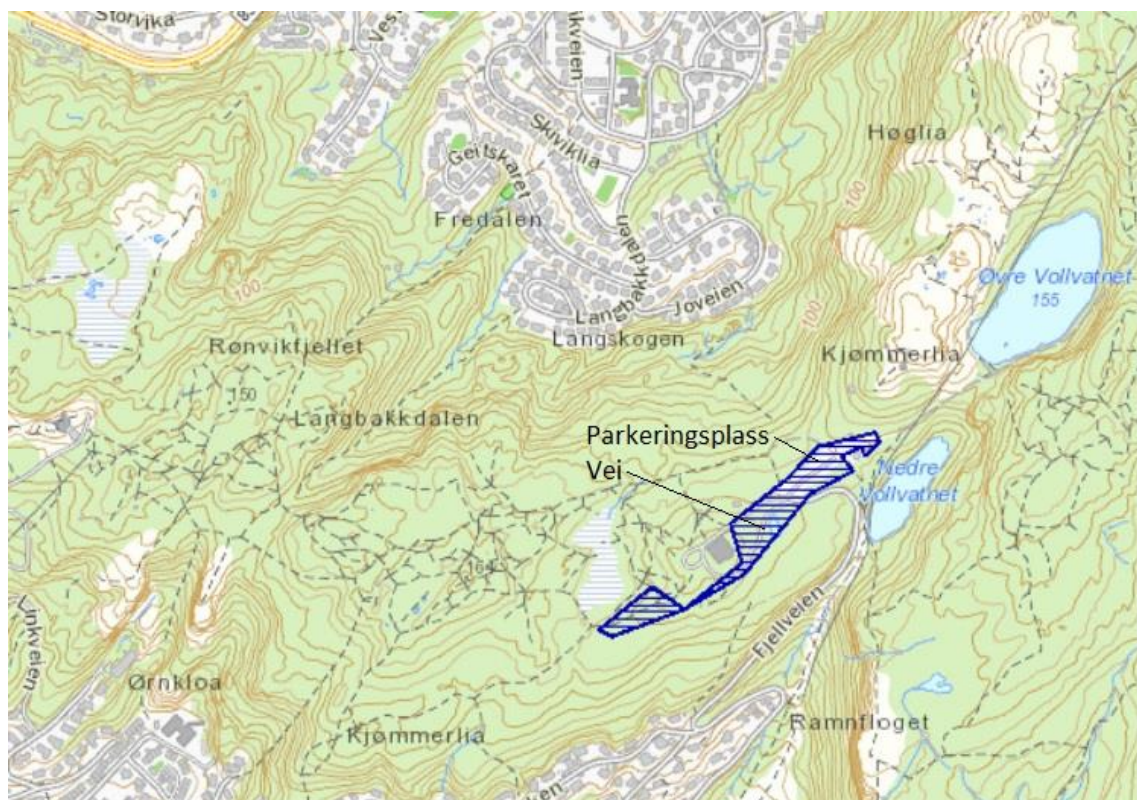
Det blir med jevne mellomrom etterspurt toalett, søppelbokser og ilandstigningsbrygge på Store Hjartøy/Paradisbukta. Driftsutfordringene blir for store til at dette er realistisk å gjennomføre.

Fotografier:



Foto: Aviâja Kleist

Område 8: Rønvikfjellet



1. Områdebeskrivelse/status

Gnr/ Bnr	FS-nummer naturbase.no	Sikrings form	Sikret år	Areal (da)	Grunneier	Forvaltning og drift	Nærområde?
30/ 477, 30/ 305		<input checked="" type="checkbox"/> Erverv <input type="checkbox"/> Avtale	1974 og 1993	15	<input checked="" type="checkbox"/> Stat <input type="checkbox"/> Kommune/ friluftsråd <input type="checkbox"/> Privat	Bodø kommune	<input checked="" type="checkbox"/> Ja <input type="checkbox"/> Nei
Kommentarer		Parkeringsplassen på Rønvikfjellet er et svært populært utgangspunkt for turer for Bodøfolket. Det er et stort nettverk av stier både på Rønvikfjellet og mot Keiservarden. Det er fantastisk utsikt over fjorden og gode muligheter for å se midnattssol på sommeren og nordlys på vinteren. Store deler av de områdene man har tilgang på fra parkeringsplassen er barnevennlige. Området har fått vurderingen svært viktig i friluftskartleggingen.					

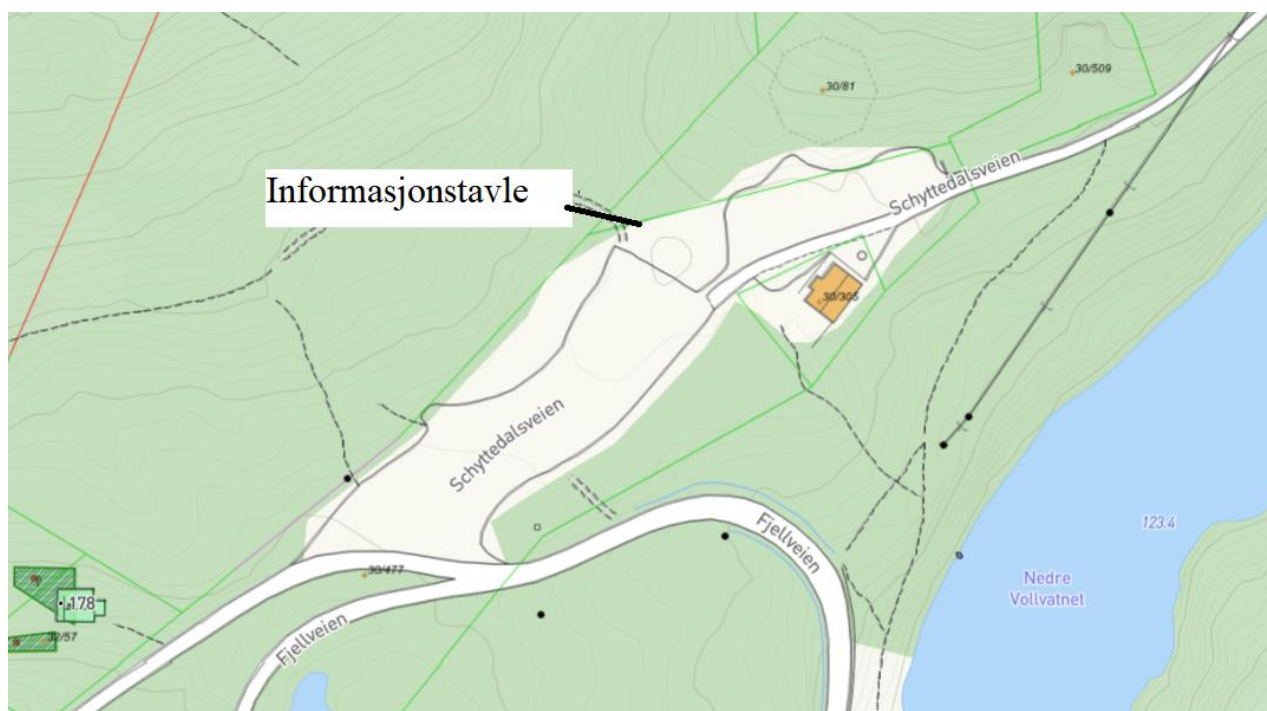
	forklaring	beskrivelse
Naturgrunnlag	<i>Kort om flora og fauna, landskap, naturtype, evt rødlistearter etc</i>	Utover parkeringsarealet består det sikrede området av åpen blandingsskog.
Kulturminner	<i>Kort om evt kulturminner i området og hensyn til disse</i>	Det er ingen registrerte kulturminner i området.
Bygninger	<i>Nevn evt bygninger på området og omtal kort bruken av og ansvaret for disse</i>	Det er ingen bygg over bakken i området. På bnr/bnr 30/305 er det et anlegg under bakkenivå med en kommunal installasjon.
Adkomst/ kommunikasjon	<i>Adkomst til området, tilgjengelighet og offentlig kommunikasjon</i>	Det er mange som bruker bil opp på Rønvikfjellet fordi veien opp dit er bratt. Samtidig er det mulig for store deler av Bodø befolkning å sykle eller gå dit. Det er ingen offentlig kommunikasjon opp til området.
Egnet bruk	<i>Vurdering av hvilke aktiviteter området egner seg for</i>	<input checked="" type="checkbox"/> Turgåing <input type="checkbox"/> Sykling <input type="checkbox"/> Bading <input type="checkbox"/> Klatring <input type="checkbox"/> Båttutfart <input type="checkbox"/> Fiske <input checked="" type="checkbox"/> Lek, rekreasjon <input type="checkbox"/> Telting annet <u>Utgangspunkt for Keiserstien</u> <hr/>
Eksisterende tilrettelegging	<i>Tilretteleggings-tiltak i området før planperioden inkl (tilrettelegging for funksjonshemmede</i>	Området består av en stor gruset parkeringsplass. Det går også en vei gjennom området. I forbindelse med parkeringsplassen er det søppelbokser og et par bordbenker.
Annet	<i>Andre relevante forhold</i>	Parkeringsplassen er oppgradert med asfalt og det er etablert en treningspark innenfor området. Det er planer om å bygge et hotell på Rønvikfjellet. Dette vil øke bruken av området og som følge av dette kan det bli behov for ytterligere tilrettelegging i området. Dette vurderes fortløpende.

2. Behov for tiltak i planperioden

nr	Tiltak	Beskrivelse	Utføres av/ Ansvar	Gjennomføres år	Kostnad
	Informasjonstavle	Beskrivelse av naturkvaliteter og aktivitetsmuligheter	Bodø kommune	2024	Kr 40 000,-
	Total kostnad				Kr 40 000,-

**Tiltak som kan gjøre det enda mer attraktivt å bruke området
(tiltak ut over ovennevnte/ tiltak på lang sikt)**

Kartfesting av tiltak på Rønvikfjellet:



3. Driftsplan for planperioden (frivillig utfylling)

nr	Løpende oppgaver; årlig (f.eks rydding, vasking, tilsyn, planklipping etc.)	Hyppighet	Årlig kostnad	Ansvar	Merknad
	Sjøpeltømming	40 ganger i løpet av sommeren. Ved behov om vinteren	Kr 30 000,-	Bodø kommune	
	Brøyting	Ved behov	Kr 65 000,-	Bodø kommune	
	Sum årlig kostnad:		Kr 95 000,-		

nr	Større og sjeldnere oppgaver, (f.eks grusing, maling, skogrydding etc.)	Hyppighet	Årlig kostnad	Ansvar	Merknad
	Sum årlig kostnad:		Kr 0,-		

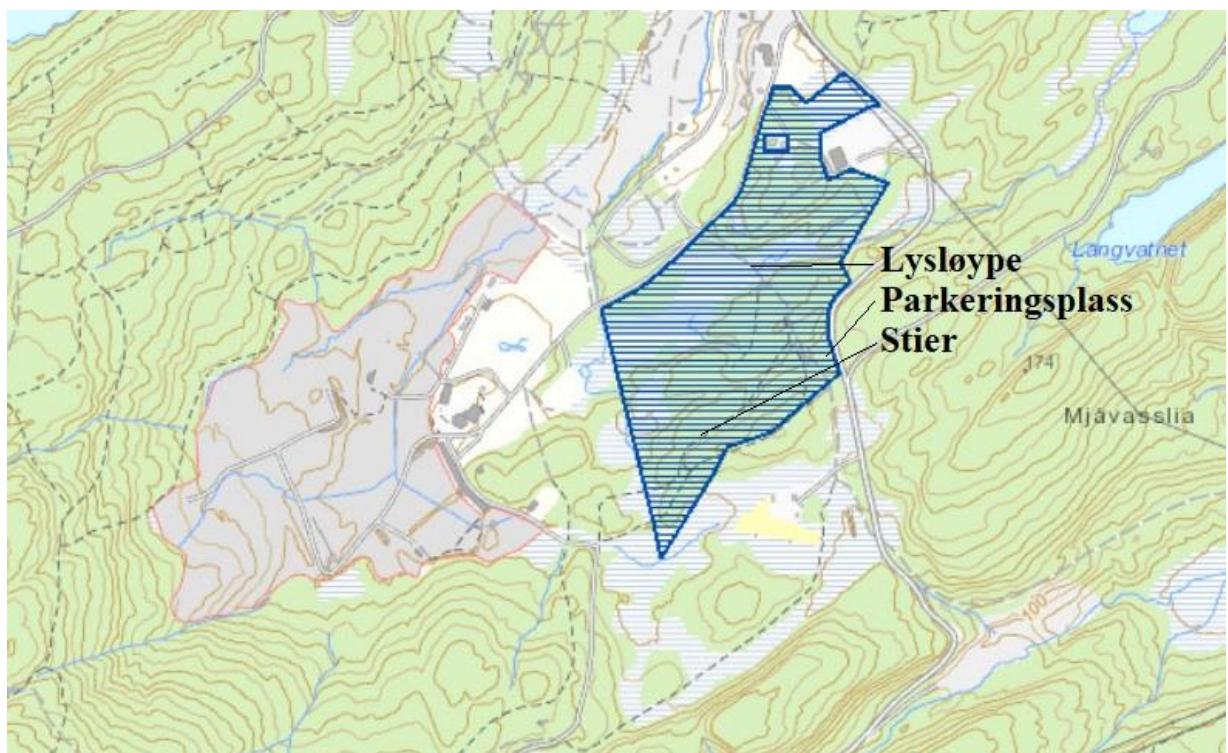
Annet

Fotografier



Foto: Gudrun Hagen

Område 9: Bestemorenga



1. Områdebeskrivelse/status

Gnr/ Bnr	FS-nummer naturbase.no	Sikrings form	Sikret år	Areal (da)	Grunneier	Forvaltning og drift	Nærområde?
40/ 117 og 368	FS00002551	<input type="checkbox"/> Erverv <input type="checkbox"/> Avtale		114	<input type="checkbox"/> Stat <input checked="" type="checkbox"/> Kommune/ friluftsråd <input type="checkbox"/> Privat	Bodø kommune	<input type="checkbox"/> Ja <input checked="" type="checkbox"/> Nei
Kommentarer		<p>Det statlig sikrede friluftsområdet Bestemorenga ligger i utkanten av Bestemorenga sports- og fritidspark og er en tidligere forsvarseiendom. I Bestemorenga fritidspark inngår skytebanene, skistadion, vinteraktivitetsanlegg, rulleskiløype, modellflybane, travbane, ski- og turløyper, stier og Bestemorstua.</p> <p>Lysløypa gjennom området og brukes aktivt både sommer og vinter. I friluftskartleggingen har lysløypa fått verdien svært viktig. Den nordlige delen har fått verdien viktig og resten av området er ikke klassifisert.</p>					

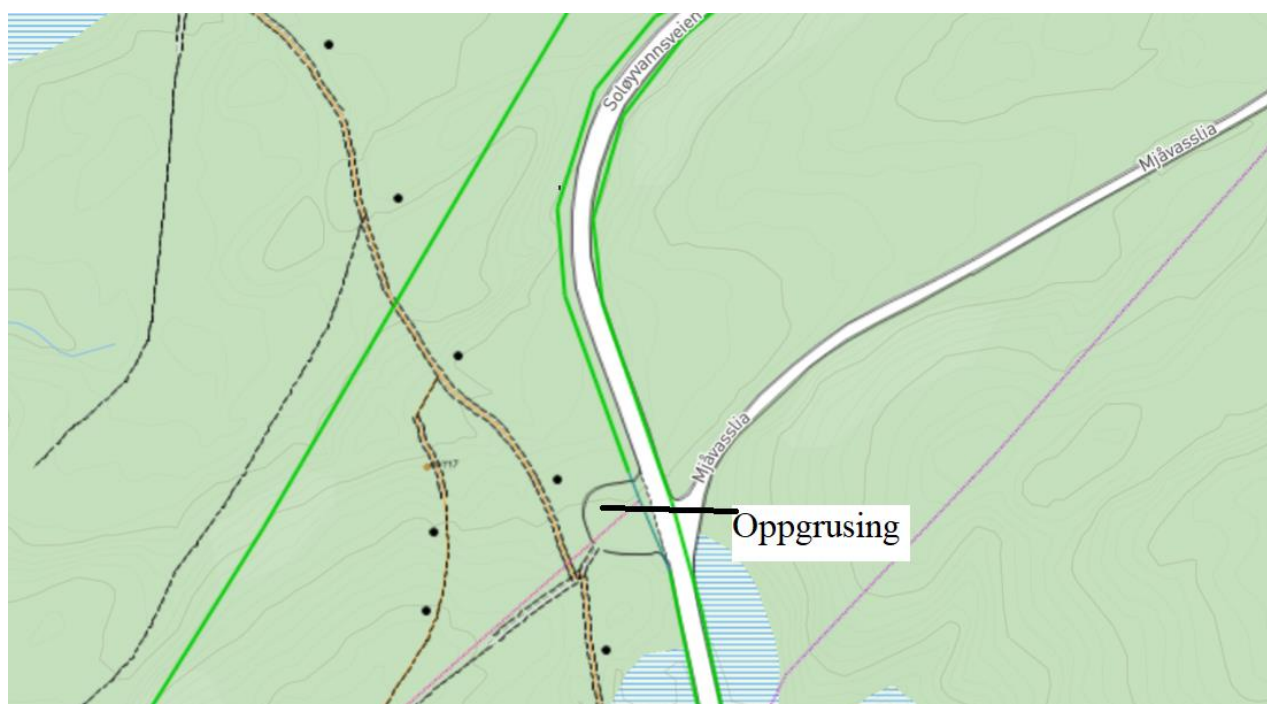
	forklaring	beskrivelse
Naturgrunnlag	<i>Kort om flora og fauna, landskap, naturtype, evt rødlistearter etc</i>	Området består av småvokst løvskog og myrer.
Kulturminner	<i>Kort om evt kulturminner i området og hensyn til disse</i>	Det er ingen registrerte kulturminner i området.
Bygninger	<i>Nevn evt bygninger på området og omtal kort bruken av og ansvaret for disse</i>	Det er ingen bygninger i området
Adkomst/ kommunikasjon	<i>Adkomst til området, tilgjengelighet og offentlig kommunikasjon</i>	Egen bil. Ski, sykkel og gange. Sporadiske bussavganger.
Egnet bruk	<i>Vurdering av hvilke aktiviteter området egner seg for</i>	<input checked="" type="checkbox"/> Turgåing <input checked="" type="checkbox"/> Sykling <input type="checkbox"/> Bading <input type="checkbox"/> Klatring <input type="checkbox"/> Båtturfart <input type="checkbox"/> Fiske <input type="checkbox"/> Lek, rekreasjon <input type="checkbox"/> Telting annet <u>Oppkjørte skispor i lysløypa om vinteren</u>
Eksisterende tilrettelegging	<i>Tilretteleggings-tiltak i området før planperioden inkl (tilrettelegging for funksjonshemmede</i>	Gruset turløype med lysanlegg. Halvparten av den lille parkeringsplassen overfor bommen ved Mjåvasslia er innenfor det statlig sikrede friluftsområdet. Ellers er det noen kjøreveier av eldre dato etter forsvaret. Disse er i dag bare delvis i bruk og gror igjen.
Annet	<i>Andre relevante forhold</i>	Bodømarkas venner disponerer et område til lagring av materialer og utstyr.

2. Behov for tiltak i planperioden

nr	Tiltak	Beskrivelse	Utføres av/ Ansvar	Gjennom- føres år	Kostnad
	Oppgradering parkeringsplass	Grusing og høvling	Bodø kommune	2026	50 000,-
	Total kostnad				Kr 50 000,-

**Tiltak som kan gjøre det enda mer attraktivt å bruke området
(tiltak ut over ovennevnte/ tiltak på lang sikt)**

Kartfesting av tiltak på Bestemorenga:



3. Driftsplan for planperioden (frivillig utfylling)

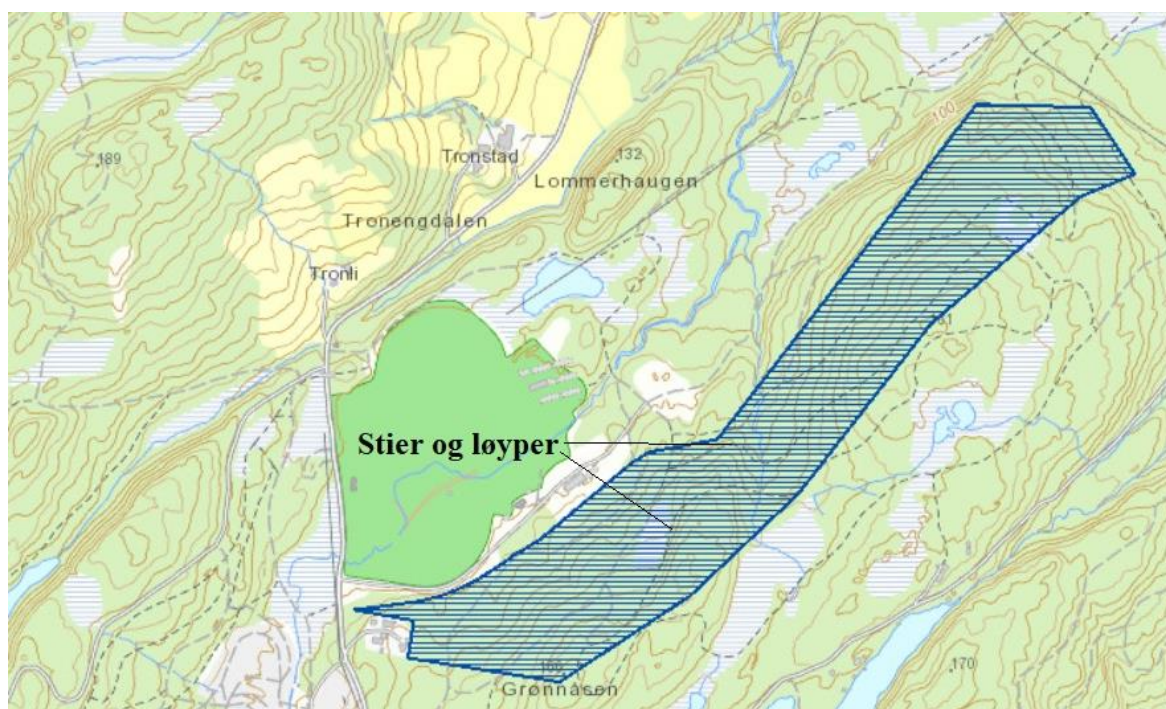
nr	Løpende oppgaver; årlig (f.eks rydding, vasking, tilsyn, planklipping etc.)	Hypighet	Årlig kostnad	Ansvar	Merknad
	Kantklipping	Årlig		Bodø kommune	Tas over idrettskontrakten med teknisk avd.
	Kjøring av skispor	Når det er snø		Bodø	Tas over idrettskontrakten med teknisk avd.
	Brøyting av p-plass		Kr 1 500,-		
	Sum årlig kostnad:		Kr 1 500,-		

nr	Større og sjeldnere oppgaver, (f.eks grusing, maling, skogrydding etc.)	Hypighet	Årlig kostnad	Ansvar	Merknad
	Skifte av mørke lys i lysløypa	Ved behov		Bodø kommune	Tas over idrettskontrakten med teknisk avd.
	Oppgradering av parkeringsplassen	Grusing og høvling	Kr 50 000,-	Bodø kommune	
	Sum årlig kostnad:		Kr 50 000,-		

Annet

Fotografier

Område 10: Svartneset



1. Områdebeskrivelse/status

Gnr/ Bnr	FS-nummer naturbase.no	Sikrings form	Sikret år	Areal (da)	Grunneier	Forvaltning og drift	Nærområde?
46/1 og 31	FS00000249	<input checked="" type="checkbox"/> Erverv <input type="checkbox"/> Avtale	1978	1327	<input type="checkbox"/> Stat <input checked="" type="checkbox"/> Kommune/ friluftsråd <input type="checkbox"/> Privat	Bodø kommune	<input type="checkbox"/> Ja <input checked="" type="checkbox"/> Nei
Kommentarer		<p>Svartneset friluftsområde er et skogområde med stier og gamle skiløyper. Det er ingen drift av området og de fleste av løypene holder på å gro igjen. Området er barnevennlig og egner seg for turer hele året.</p> <p>Området har fått vurderingen viktig friluftsområde i friluftskartleggingen.</p>					

	forklaring	beskrivelse
Naturgrunnlag	<i>Kort om flora og fauna, landskap, naturtype, evt rødlistearter etc</i>	Området er preget av variert natur med myrer, lauvskog og plantefelt med gran.
Kulturminner	<i>Kort om evt kulturminner i området og hensyn til disse</i>	Det er ingen registrerte kulturminner i området.
Bygninger	<i>Nevn evt bygninger på området og omtal kort bruken av og ansvaret for disse</i>	Ingen bygninger i området.
Adkomst/ kommunikasjon	<i>Adkomst til området, tilgjengelighet og offentlig kommunikasjon</i>	Egen bil og sykkel.
Egnet bruk	<i>Vurdering av hvilke aktiviteter området egner seg for</i>	<input checked="" type="checkbox"/> Turgåing <input type="checkbox"/> Sykling <input type="checkbox"/> Bading <input type="checkbox"/> Klatring <input type="checkbox"/> Båtturfart <input type="checkbox"/> Fiske <input checked="" type="checkbox"/> Lek, rekreasjon <input type="checkbox"/> Telting Sopp- og bærplukking. <hr/>
Eksisterende tilrettelegging	<i>Tilretteleggings-tiltak i området før planperioden inkl (tilrettelegging for funksjonshemmede</i>	Det er de gamle NM-langrennsløypene fra 1991 som utgjør sti- og løypenettet i området. Disse blir ikke vedlikeholdt og holder på å gro igjen.
Annet	<i>Andre relevante forhold</i>	[klikk her for å skrive]

2. Behov for tiltak i planperioden

nr	Tiltak	Beskrivelse	Utføres av/ Ansvar	Gjennom- føres år	Kostnad
	Total kostnad				Kr 0,-

Tiltak som kan gjøre det enda mer attraktivt å bruke området (tiltak ut over ovennevnte/ tiltak på lang sikt)

De gamle NM-løypene hadde vært ideelle å bruke til ridentier fordi dette området er forholdsvis lite brukt av andre

3. Driftsplan for planperioden (frivillig utfylling)

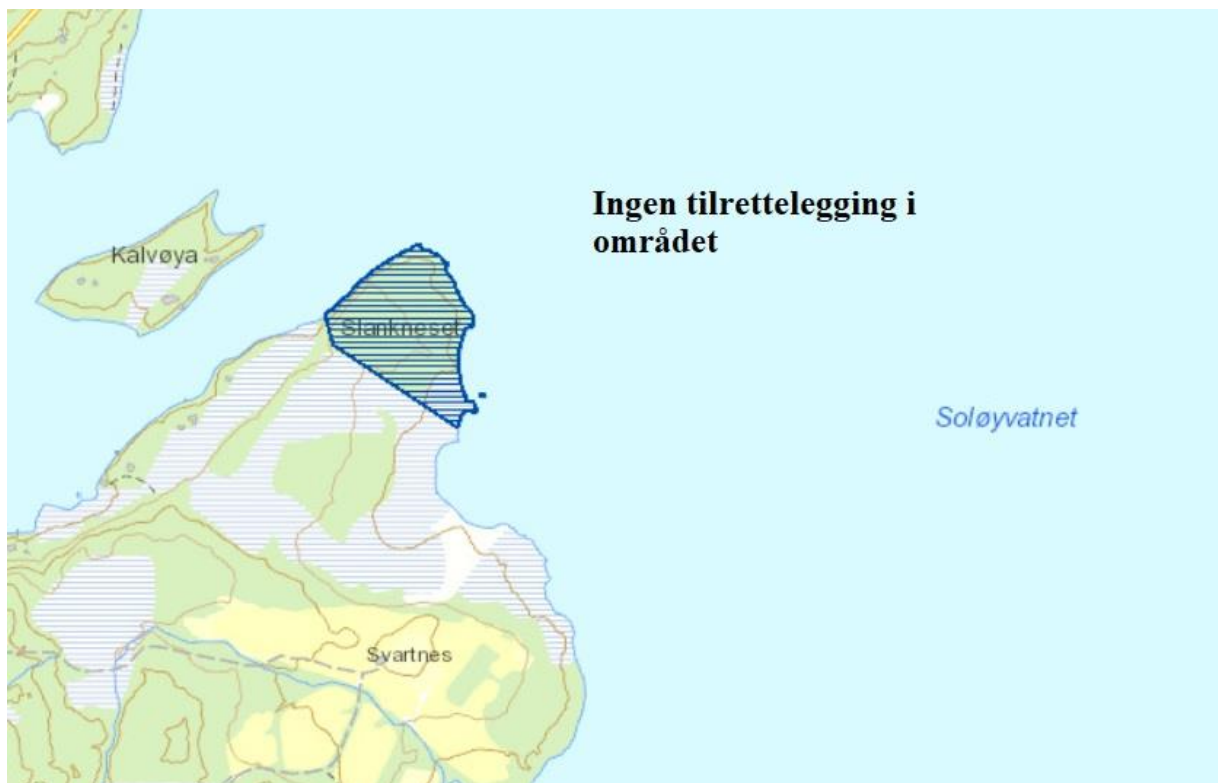
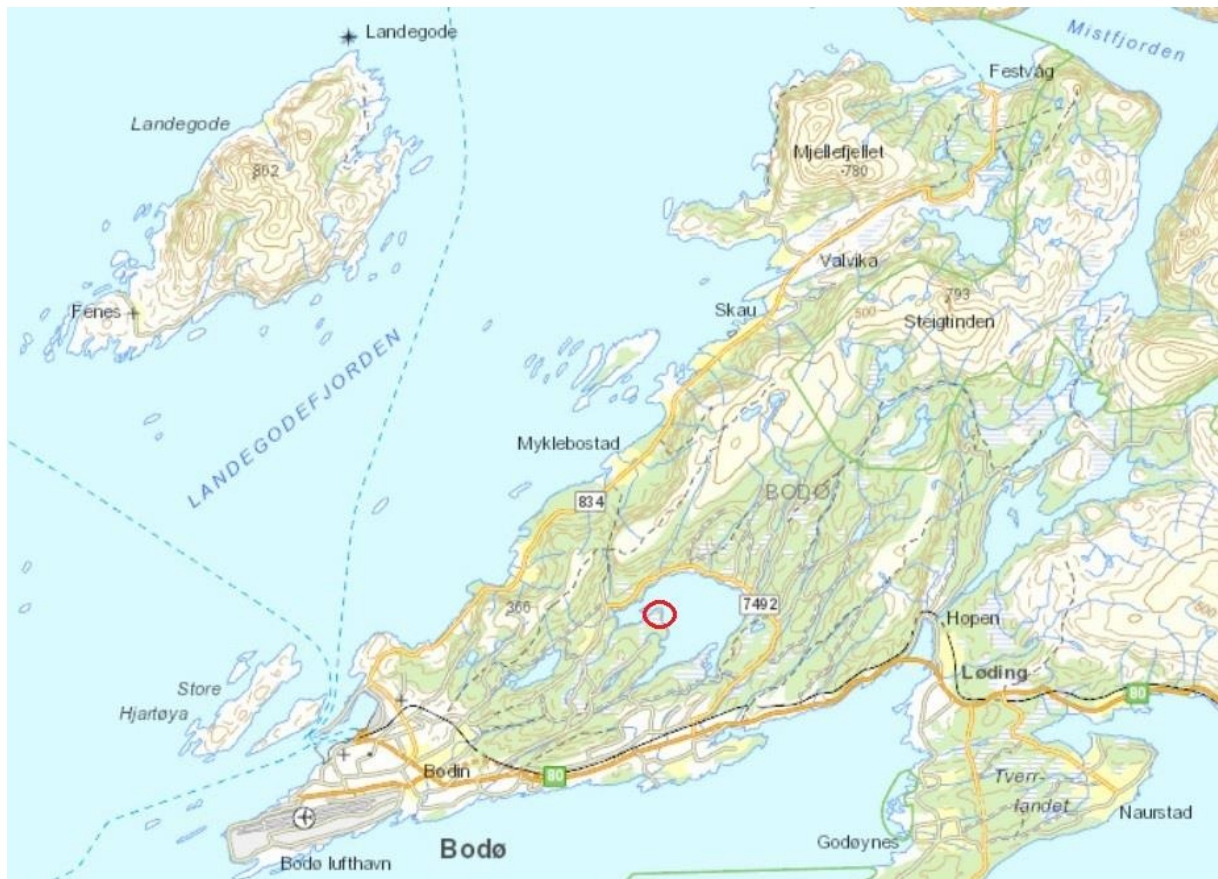
nr	Løpende oppgaver; årlig (f.eks rydding, vasking, tilsyn, planklipping etc.)	Hyppighet	Årlig kostnad	Ansvar	Merknad
	Sum årlig kostnad:		0		

nr	Større og sjeldnere oppgaver, (f.eks grusing, maling, skogrydding etc.)	Hyppighet	Årlig kostnad	Ansvar	Merknad
	Sum årlig kostnad:		0		

Annet

Fotografier

Område 11: Slankneset



1. Områdebeskrivelse/status

Gnr/ Bnr	FS-nummer naturbase.no	Sikrings form	Sikret år	Areal (da)	Grunneier	Forvaltning og drift	Nærområde?
46/2	FS00002596	<input checked="" type="checkbox"/> Erverv <input type="checkbox"/> Avtale	2013	33	<input type="checkbox"/> Stat <input checked="" type="checkbox"/> Kommune/ friluftsråd <input type="checkbox"/> Privat	Bodø kommune	<input type="checkbox"/> Ja <input checked="" type="checkbox"/> Nei
Kommentarer		<p>Slankneset er et nes som ligger vest i Soløyvatnet. Området er mest besøkt på vinteren av folk som krysser eller går rundt Soløyvatnet på ski eller skøyter. Området egner seg fint som turmål både sommer og vinter.</p> <p>I friluftskartleggingen har området fått vurderingen viktig.</p>					

	forklaring	beskrivelse
Naturgrunnlag	<i>Kort om flora og fauna, landskap, naturtype, evt rødlistearter etc</i>	Området består av småvokst blandingsskog og litt myr.
Kulturminner	<i>Kort om evt kulturminner i området og hensyn til disse</i>	Det er ingen registrerte kulturminner i området.
Bygninger	<i>Nevn evt bygninger på området og omtal kort bruken av og ansvaret for disse</i>	Det er ingen bygninger i området.
Adkomst/ kommunikasjon	<i>Adkomst til området, tilgjengelighet og offentlig kommunikasjon</i>	Det er ca. 3,5 km å gå fra nærmeste parkeringsplass. Ellers over Soløyvatnet på ski, skøyter eller i kajakk.
Egnet bruk	<i>Vurdering av hvilke aktiviteter området egner seg for</i>	<input checked="" type="checkbox"/> Turgåing <input type="checkbox"/> Sykling <input checked="" type="checkbox"/> Bading <input type="checkbox"/> Klatring <input type="checkbox"/> Båtturfart <input checked="" type="checkbox"/> Fiske <input checked="" type="checkbox"/> Lek, rekreasjon <input checked="" type="checkbox"/> Telting annet [klikk her for å skrive]
Eksisterende tilrettelegging	<i>Tilretteleggings-tiltak i området før planperioden inkl (tilrettelegging for funksjonshemmede</i>	Det er ingen tilrettelegging i området.
Annet	<i>Andre relevante forhold</i>	[klikk her for å skrive]

2. Behov for tiltak i planperioden

nr	Tiltak	Beskrivelse	Utføres av/ Ansvar	Gjennomføres år	Kostnad
	[klikk her for å skrive]				
	Total kostnad				0

**Tiltak som kan gjøre det enda mer attraktivt å bruke området
(tiltak ut over ovennevnte/ tiltak på lang sikt)**

3. Driftsplan for planperioden (frivillig utfylling)

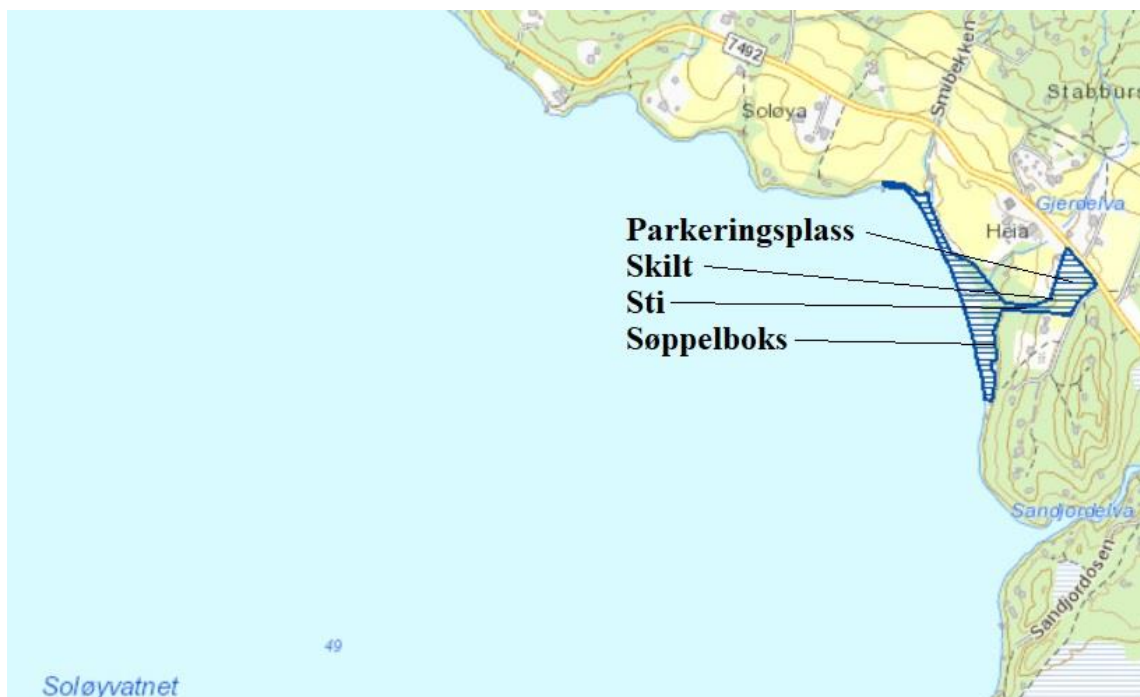
nr	Løpende oppgaver; årlig (f.eks rydding, vasking, tilsyn, planklipping etc.)	Hyppighet	Årlig kostnad	Ansvar	Merknad
	Sum årlig kostnad:		0		

nr	Større og sjeldnere oppgaver, (f.eks grusing, maling, skogrydding etc.)	Hyppighet	Årlig kostnad	Ansvar	Merknad
	Sum årlig kostnad:		0		

Annet

Fotografier

Område 12: Soløya



1. Områdebeskrivelse/status

Gnr/ Bnr	FS-nummer naturbase.no	Sikrings form	Sikret år	Areal (da)	Grunneier	Forvaltning og drift	Nærområde?
50/ 13, 9, 140, 141, og 142	FS000002544	<input checked="" type="checkbox"/> Erverv <input type="checkbox"/> Avtale	2012	14,5	<input checked="" type="checkbox"/> Stat <input type="checkbox"/> Kommune/ friluftsråd <input type="checkbox"/> Privat	Bodø kommune	<input type="checkbox"/> Ja <input checked="" type="checkbox"/> Nei
Kommentarer		<p>Soløya med Soløyvannsstranda er et flott område for bading og rekreasjon. Stranda ved Soløyvatnet er lett tilgjengelig og vannet får fort fin temperatur inne ved stranda. Når isen på Soløyvatnet er trygg, er stranda et fint utgangspunkt for skøyteturer eller lek på isen.</p> <p>Området er meget barnevennlig og har fått vurderingen svært viktig i friluftskartleggingen.</p>					

	forklaring	beskrivelse
Naturgrunnlag	<i>Kort om flora og fauna, landskap, naturtype, evt rødlistearter etc</i>	Sandstrand, delvis med strandeng og skog i bakkant.
Kulturminner	<i>Kort om evt kulturminner i området og hensyn til disse</i>	Det er ingen registrerte kulturminner i området.
Bygninger	<i>Nevn evt bygninger på området og omtal kort bruken av og ansvaret for disse</i>	Det står et privat naust innenfor området.
Adkomst/ kommunikasjon	<i>Adkomst til området, tilgjengelighet og offentlig kommunikasjon</i>	Egen bil eller sykkel. Sporadiske bussavganger.
Egnet bruk	<i>Vurdering av hvilke aktiviteter området egner seg for</i>	<input type="checkbox"/> Turgåing <input type="checkbox"/> Sykling <input checked="" type="checkbox"/> Bading <input checked="" type="checkbox"/> Klatring <input type="checkbox"/> Båtturfart <input checked="" type="checkbox"/> Båtturfart <input type="checkbox"/> Fiske <input type="checkbox"/> Lek, rekreasjon <input checked="" type="checkbox"/> Lek, rekreasjon <input checked="" type="checkbox"/> Teltning annet <u>Stranda er godt egnet for å sette ut og gå i land med kajakk. Det er også et glimrende utgangspunkt for skøyteturer når det er god is på Soløyvatnet.</u>
Eksisterende tilrettelegging	<i>Tilretteleggings-tiltak i området før planperioden inkl (tilrettelegging for funksjonshemmede</i>	Det er opparbeidet en stor parkeringsplass på den delen av friluftsområdet som er regulert til formålet. Gruset sti fra parkeringsplassen og ned til vatnet. Sjøpøls på stranda. Skilt med oppfordring om nattero.

Annet	<i>Andre relevante forhold</i>	Bodø kommune plasserer ut et festivaltoalett på parkeringsplassen i sommermånedene.
--------------	--------------------------------	---

2. Behov for tiltak i planperioden

nr	Tiltak	Beskrivelse	Utføres av/ Ansvar	Gjennom- føres år	Kostnad
	Oppgradering av parkeringsplassen	Høvling og grusing	Bodø kommune	2027	Kr 200 000,-
	Total kostnad				Kr 200 000,-

Tiltak som kan gjøre det enda mer attraktivt å bruke området (tiltak ut over ovennevnte/ tiltak på lang sikt)

Universelt utformet badeplass.

Kartfesting av tiltak på Soløya:



3. Driftsplan for planperioden (frivillig utfylling)

nr	Løpende oppgaver; årlig (f.eks rydding, vasking, tilsyn, planklipping etc.)	Hypighet	Årlig kostnad	Ansvar	Merknad
	Tømming av søppelboks	Flere ganger i uka i finværsperioder om sommeren	Kr 15 000,-	Bodø kommune	
	Leie og vask av festivaltoalett	To ganger i uka i finværsperioder	Kr 20 000,-	Bodø kommune	
	Sum årlig kostnad:		Kr 35 000,-		

nr	Større og sjeldnere oppgaver, (f.eks grusing, maling, skogrydding etc.)	Hypighet	Årlig kostnad	Ansvar	Merknad
	Oppgrusing av stien og rensing av grøfter	Ca. hvert 5. år	Kr 30 000,-	Bodø kommune	
	Sum årlig kostnad:		Kr 30 000,-		

Annet

Fotografier



Foto: Aviâja Kleist

1. Områdebeskrivelse/status

Gnr/ Bnr	FS-nummer naturbase.no	Sikrings form	Sikret år	Areal (da)	Grunneier	Forvaltning og drift	Nærområde?
44/9, 51/1, 2, 3 og 51/1	FS000002641	<input type="checkbox"/> Erverv <input checked="" type="checkbox"/> Avtale	2015	34	<input type="checkbox"/> Stat <input type="checkbox"/> Kommune/ friluftsråd <input checked="" type="checkbox"/> Privat	Bodø kommune	<input type="checkbox"/> Ja <input checked="" type="checkbox"/> Nei
Kommentarer		<p>Turløypa mellom Frosktjønn og Furumoen og den store parkeringsplassen på Heia er en av de viktigste innfallsportene til indre deler av Bodømarka og Sjunghatten nasjonalpark.</p> <p>I tillegg gir den mulighet til å kjøre tråkkemaskin nesten halve turen opp mot Erlingbu, som er en av de mest populære skiturene i Bodø.</p> <p>Området er barnevennlig og har fått vurderingen svært viktig i friluftskartleggingen.</p>					

	forklaring	beskrivelse
Naturgrunnlag	<i>Kort om flora og fauna, landskap, naturtype, evt rødlistearter etc</i>	Turløypa går over myrer, langs elv, plantefelt og løvskog.
Kulturminner	<i>Kort om evt kulturminner i området og hensyn til disse</i>	Det er ingen registrerte kulturminner i området.
Bygninger	<i>Nevn evt bygninger på området og omtal kort bruken av og ansvaret for disse</i>	Det er ingen bygninger innenfor området.
Adkomst/ kommunikasjon	<i>Adkomst til området, tilgjengelighet og offentlig kommunikasjon</i>	Bil, sykkel, gange eller ski. Sporadiske bussavganger.
Egnet bruk	<i>Vurdering av hvilke aktiviteter området egner seg for</i>	<input checked="" type="checkbox"/> Turgåing <input checked="" type="checkbox"/> Sykling <input type="checkbox"/> Bading <input type="checkbox"/> Klatring <input type="checkbox"/> Båtturfart <input type="checkbox"/> Fiske <input checked="" type="checkbox"/> Lek, rekreasjon <input type="checkbox"/> Telting annet [klikk her for å skrive]
Eksisterende tilrettelegging	<i>Tilretteleggings-tiltak i området før planperioden inkl (tilrettelegging for funksjonshemmede</i>	Det er opparbeidet turløype med gruset midtparti og en stor parkeringsplass.
Annet	<i>Andre relevante forhold</i>	Heia er Bodø kommunes hovedinnfallsport til Sjunkehatten nasjonalpark og det er planlagt tilrettelegging i samarbeid med Midtre Nordland nasjonalparkstyre (MNNS). MNNS finansierer deler av tilretteleggingen. Informasjonstavlene må følge Miljødirektoratets merkevarestrategi. Dette gjør informasjonstavlene dyrere

enn ellers.
I løpet av 2023 blir det etablert to parkeringsplasser for HC.

2. Behov for tiltak i planperioden

nr	Tiltak	Beskrivelse	Utføres av/ Ansvar	Gjennomføres år	Kostnad
	Rasteplass	Eablering av universelt utformet rasteplass og lekeområde	Bodø kommune/ MNNS	2023	Kr 150 000,-
	Rasteplass	Møblering, bålgrue og lekeelementer	Bodø kommune/ MNNS	2023	Kr 160 000,-
	Informasjonstavler	Beskrivelse av naturkvaliteter og aktivitetsmuligheter	Bodø kommune/ MNNS	2023	Kr 80 000,-
	Søppelboks	Bigbelly, solcelledrevet kompakterende søppelboks	Bodø kommune	2023	Kr 65 000,-
	Toalett	Grunnarbeid, septiktank, materialer, bygging m.m.	Bodø kommune	2024	Kr 1 500 000,-
	Oppgradering av parkeringsplassen	Grusing og høvling	Bodø kommune	2025	Kr 400 000,-
	Total kostnad				Kr 2 355 000,-

**Tiltak som kan gjøre det enda mer attraktivt å bruke området
(tiltak ut over ovennevnte/ tiltak på lang sikt)**

Natursti langs skiløypa.

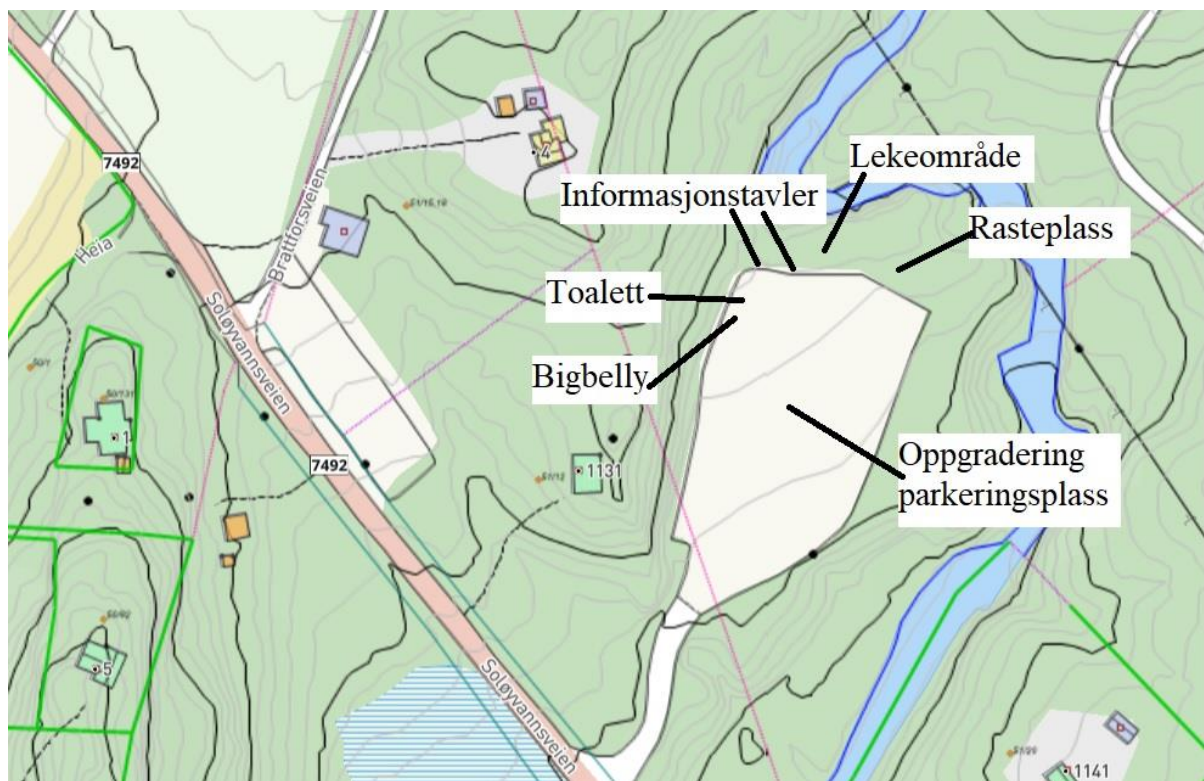
3. Driftsplan for planperioden (frivillig utfylling)

nr	Løpende oppgaver; årlig (f.eks rydding, vasking, tilsyn, planklipping etc.)	Hyppighet	Årlig kostnad	Ansvar	Merknad
	Brøyting av parkeringsplass	Ved behov	Kr 100 000,-	Bodø kommune	
	Kantslått i skiløype	Årlig		Bodø kommune	Tas over idrettskontrakten med teknisk avd
	Kjøring av skispor	Når det er snø		Bodø kommune	Tas over idrettskontrakten med teknisk avd
	Høvling av innkjøringen til p-plass	Årlig	Kr 10 000,-	Bodø kommune	
	Sum årlig kostnad:		Kr 110 000,-		

nr	Større og sjeldnere oppgaver, (f.eks grusing, maling, skogrydding etc.)	Hyppighet	Årlig kostnad	Ansvar	Merknad
	Oppgrusing og høvling av parkeringsplassen	Hvert 5. år	Kr 75 000,-	Bodø kommune	
	Sum årlig kostnad:		Kr 75 000,-		

Annet

Kartfesting av tiltak Frosktjønn – Heia – Furumoen turløype



Fotografier



Foto: Aviâja Kleist


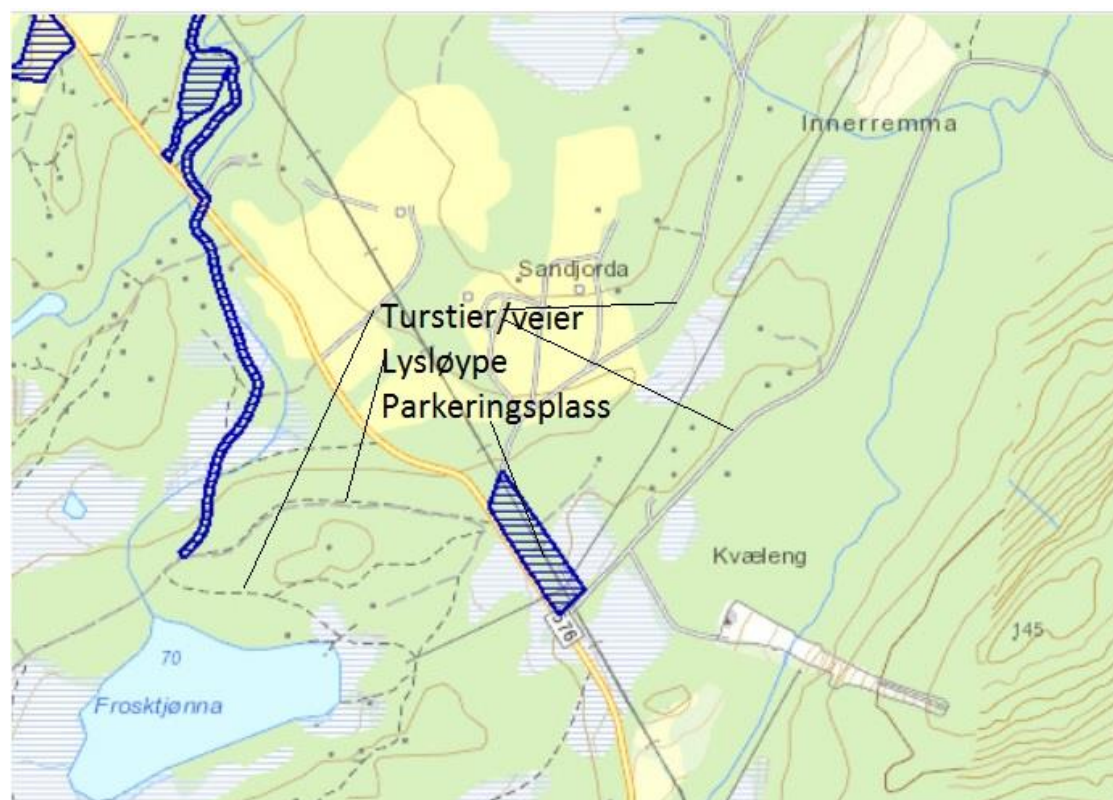


Foto: Aviâja Kleist

Område 14: Baglia parkeringsplass



1. Områdebeskrivelse/status

Gnr/ Bnr	FS-nummer naturbase.no	Sikrings form	Sikret år	Areal (da)	Grunneier	Forvaltning og drift	Nærområde?
43/ 230	FS00000238	<input checked="" type="checkbox"/> Erverv <input type="checkbox"/> Avtale	1979	8	<input type="checkbox"/> Stat <input checked="" type="checkbox"/> Kommune/ friluftsråd <input type="checkbox"/> Privat	Bodø kommune	<input checked="" type="checkbox"/> Ja <input type="checkbox"/> Nei
Kommentarer		<p>Parkeringsplassen i Baglia er et flott utgangspunkt for turer inn i de indre delene av Bodømarka. Frosktjønn ligger nært parkeringsplassen og er som regel det første vatnet i Bodø som byr på skøytemuligheter på høsten.</p> <p>Bodø og Omegn Turistforening har overtatt gården ved Tussvatnet og skal drive denne som turistforeningshytte. Dette vil medføre økt bruk av området.</p> <p>Området er barnevennlig og har fått vurderingen svært viktig i friluftskartleggingen.</p>					

	forklaring	Beskrivelse
Naturgrunnlag	<i>Kort om flora og fauna, landskap, naturtype, evt rødlistearter etc</i>	Ingen registrerte naturtyper
Kulturminner	<i>Kort om evt kulturminner i området og hensyn til disse</i>	Ingen registrerte kulturminner
Bygninger	<i>Nevn evt bygninger på området og omtal kort bruken av og ansvaret for disse</i>	[klikk her for å skrive]
Adkomst/ kommunikasjon	<i>Adkomst til området, tilgjengelighet og offentlig kommunikasjon</i>	Egen bil, sykkel eller ski. Sporadiske bussavganger.
Egnet bruk	<i>Vurdering av hvilke aktiviteter området egner seg for</i>	<input checked="" type="checkbox"/> Turgåing <input checked="" type="checkbox"/> Sykling <input checked="" type="checkbox"/> Bading <input type="checkbox"/> Klatring <input type="checkbox"/> Båtutfart <input checked="" type="checkbox"/> Fiske <input checked="" type="checkbox"/> Lek, rekreasjon annet [klikk her for å skrive]
Eksisterende tilrettelegging	<i>Tilretteleggings-tiltak i området før planperioden inkl (tilrettelegging for funksjonshemmede</i>	Gruset parkeringsplass og gammel informasjonstavle
Annet	<i>Andre relevante forhold</i>	[klikk her for å skrive]

2. Behov for tiltak i planperioden

nr	Tiltak	Beskrivelse	Utføres av/ Ansvar	Gjennomføres år	Kostnad
	Informasjonstavle	Beskrivelse av naturkvaliteter og aktivitetsmuligheter	Bodø kommune	2024	Kr 40 000,-
	Oppgradering av parkeringsplassen	Grusing og høvling	Bodø kommune	2025	Kr 400 000,-
	Total kostnad				Kr 440 000,-

**Tiltak som kan gjøre det enda mer attraktivt å bruke området
(tiltak ut over ovennevnte/ tiltak på lang sikt)**

Toalett

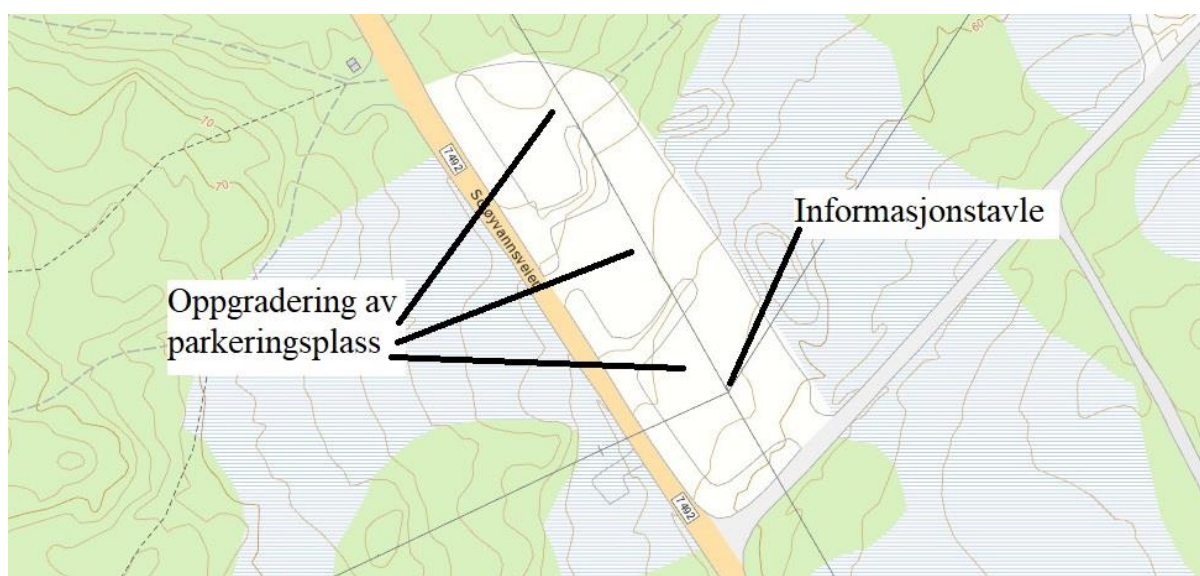
3. Driftsplan for planperioden (frivillig utfylling)

nr	Løpende oppgaver; årlig (f.eks rydding, vasking, tilsyn, planklipping etc.)	Hyppighet	Årlig kostnad	Ansvar	Merknad
	Vinterbrøyting	Ved behov hele vinteren	Kr 94 000,-	Bodø kommune	
	Sum årlig kostnad:		Kr 94 000,-		

nr	Større og sjeldnere oppgaver, (f.eks grusing, maling, skogrydding etc.)	Hyppighet	Årlig kostnad	Ansvar	Merknad
	Oppgrusing av parkeringsplassen	Hvert 5.	Kr 75 000,-	Bodø kommune	
	Sum årlig kostnad:		Kr 75 000,-		

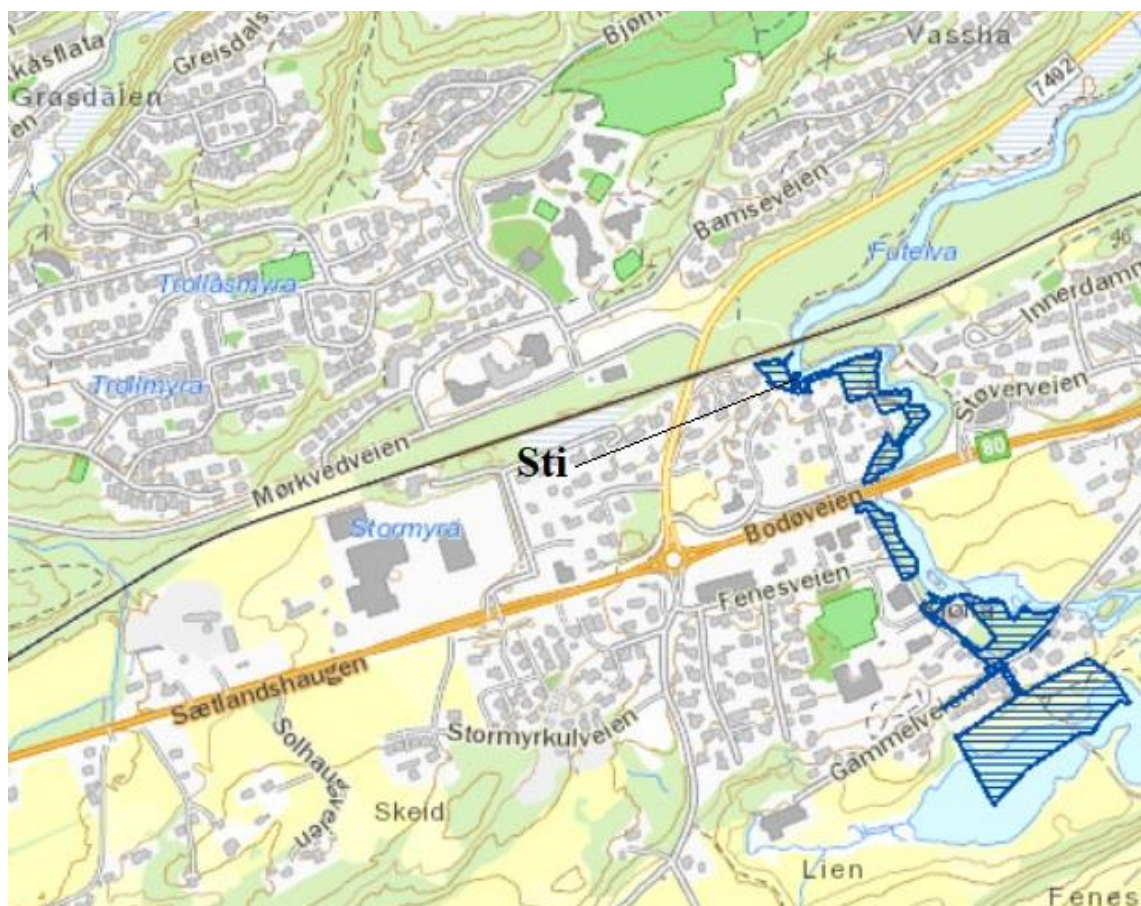
Annet

Kartfesting av tiltak i Baglia:



Fotografier

Område 15: Futelva



1. Områdebeskrivelse/status

Gnr/ Bnr	FS-nummer naturbase.no	Sikrings form	Sikret år	Areal (da)	Grunneier	Forvaltning og drift	Nærområde?
44/8, 154, 155 og 156	FS00000243	<input checked="" type="checkbox"/> Erverv <input type="checkbox"/> Avtale	1990 og 2000	26	<input type="checkbox"/> Stat <input checked="" type="checkbox"/> Kommune/ friluftsråd <input type="checkbox"/> Privat	Bodø kommune	<input checked="" type="checkbox"/> Ja <input type="checkbox"/> Nei
Kommentarer		<p>Futelva friluftsområde er en del av den populære elveparken med samme navn. Elva slynger seg nært bebyggelsen, under gang- og veibruer og ut i Valosen. Fra jernbanebrua og et stykke nedover er det sti langs elva. Resten av turen langs elva går på vei/syssel- og gangsti.</p> <p>Barna som bor i Støverfeltet bruker stien som en del av skoleveien sin.</p> <p>Området er svært barnevennlig og egner seg for turer hele året. Den delen av området som ligger nord for RV80 samt den aller nederste delen har fått vurderingen svært viktig i friluftskartleggingen. Resten er ikke vurdert.</p>					

	forklaring	beskrivelse
Naturgrunnlag	<i>Kort om flora og fauna, landskap, naturtype, evt rødlistearter etc</i>	Elva grenser delvis til boligområder, delvis til innmark. Stort sett løvtrær hele veien langs elva. Futelva renner ut i brakkvannsdeltaet Valosen. Et brakkvannsdelta er en sjelden naturtype i Bodø og på landsbasis. Området er viktig for en del fuglearter.
Kulturminner	<i>Kort om evt kulturminner i området og hensyn til disse</i>	Det er ingen registrerte kulturminner i området.
Bygninger	<i>Nevn evt bygninger på området og omtal kort bruken av og ansvaret for disse</i>	Det er ingen bygninger innenfor området bortsett fra et par mindre bygg helt nord i området.
Adkomst/ kommunikasjon	<i>Adkomst til området, tilgjengelighet og offentlig kommunikasjon</i>	Bil, sykkel, gange og buss.
Egnet bruk	<i>Vurdering av hvilke aktiviteter området egner seg for</i>	<input checked="" type="checkbox"/> Turgåing <input type="checkbox"/> Sykling <input checked="" type="checkbox"/> Bading <input type="checkbox"/> Klatring <input type="checkbox"/> Båtturfart <input checked="" type="checkbox"/> Fiske <input type="checkbox"/> Lek, rekreasjon <input type="checkbox"/> Telting annet [klikk her for å skrive]
Eksisterende tilrettelegging	<i>Tilretteleggings-tiltak i området før planperioden inkl (tilrettelegging for funksjonshemmede</i>	Gruslagt sti
Annet	<i>Andre relevante forhold</i>	Futelva er et lakseførende vassdrag med regulert fiske. Alle, også barn, må ha fiskekort for å fiske der. Elveeierlaget ønsker å sette opp en gapahuk lengst nord i området.

2. Behov for tiltak i planperioden

nr	Tiltak	Beskrivelse	Utføres av/ Ansvar	Gjennom- føres år	Kostnad
	Oppgradering av gjerde	Gjerdet langs elva er i dårlig stand	Bodø kommune	2025	Kr 100 000,-
	Total kostnad				Kr 100 000,-

**Tiltak som kan gjøre det enda mer attraktivt å bruke området
(tiltak ut over ovennevnte/ tiltak på lang sikt)**

Gapahuk

Kartfesting av tiltak i Futelva:



3. Driftsplan for planperioden (frivillig utfylling)

nr	Løpende oppgaver; årlig (f.eks rydding, vasking, tilsyn, planklipping etc.)	Hyppighet	Årlig kostnad	Ansvar	Merknad
	Ingen				
	Sum årlig kostnad:		0		

nr	Større og sjeldnere oppgaver, (f.eks grusing, maling, skogrydding etc.)	Hyppighet	Årlig kostnad	Ansvar	Merknad
	Oppgrusing av stien	Hvert 5. år	Kr 50 000,-	Bodø kommune	
	Sum årlig kostnad:		Kr 50 000,-		

Annet

Fotografier

Område 16: Skreddervika



1. Områdebeskrivelse/status

Gnr/ Bnr	FS-nummer naturbase.no	Sikrings form	Sikret år	Areal (da)	Grunneier	Forvaltning og drift	Nærområde?
55/ 134	FS000002330	<input checked="" type="checkbox"/> Erverv <input type="checkbox"/> Avtale	2009	10	<input type="checkbox"/> Stat <input checked="" type="checkbox"/> Kommune/ friluftsråd <input type="checkbox"/> Privat	Bodø kommune	<input checked="" type="checkbox"/> Ja <input type="checkbox"/> Nei
Kommentarer		Skreddervika ligger fint til ned mot Valosen. Området er pr i dag ikke i bruk som friluftsområde, men ble sikret som en del av fremtidig kyststi og forlengelse av Futelva elvepark. Området har fått vurderingen svært viktig i friluftskartleggingen.					

	forklaring	beskrivelse
Naturgrunnlag	<i>Kort om flora og fauna, landskap, naturtype, evt rødlistearter etc</i>	Området holder å gro igjen med pionervekster. Skreddervika grenser til brakkvannsdeltaet Valosen. Et brakkvannsdelta er en sjelden naturtype i Bodø og på landsbasis. Området er viktig for en del fuglearter.
Kulturminner	<i>Kort om evt kulturminner i området og hensyn til disse</i>	Det er ingen registrerte kulturminner i området.
Bygninger	<i>Nevn evt bygninger på området og omtal kort bruken av og ansvaret for disse</i>	Det står et gammelt hus og et uthus på eiendommen. Tilstanden er dårlig.
Adkomst/ kommunikasjon	<i>Adkomst til området, tilgjengelighet og offentlig kommunikasjon</i>	Bil, sykkel, gange og buss.
Egnet bruk	<i>Vurdering av hvilke aktiviteter området egner seg for</i>	<input checked="" type="checkbox"/> Turgåing <input type="checkbox"/> Sykling <input type="checkbox"/> Bading <input type="checkbox"/> Klatring <input type="checkbox"/> Båttut fart <input type="checkbox"/> Fiske <input checked="" type="checkbox"/> Lek, rekreasjon <input type="checkbox"/> Telting annet [klikk her for å skrive] <hr/>
Eksisterende tilrettelegging	<i>Tilretteleggings-tiltak i området før planperioden inkl (tilrettelegging for funksjonshemmede</i>	Det er ingen tilrettelegging i området
Annet	<i>Andre relevante forhold</i>	Bodø kommune må vurdere hva som skal skje med huset. Det kan være aktuelt å gi huset bort mot rydding av tomta.

2. Behov for tiltak i planperioden

nr	Tiltak	Beskrivelse	Utføres av/ Ansvar	Gjennom- føres år	Kostnad
	Bruk av Nordlandshuset	Vurdere om huset skal gis selges/gis bort og fjernes eller om det fins relevant bruk av dette.	Bodø kommune	2023	Kr 0,-
	Total kostnad				Kr 0,-

Tiltak som kan gjøre det enda mer attraktivt å bruke området (tiltak ut over ovennevnte/ tiltak på lang sikt)

Tilrettelegging av området i form av bord, benker o.l.

Kartfesting av tiltak i Skreddervika:



3. Driftsplan for planperioden (frivillig utfylling)

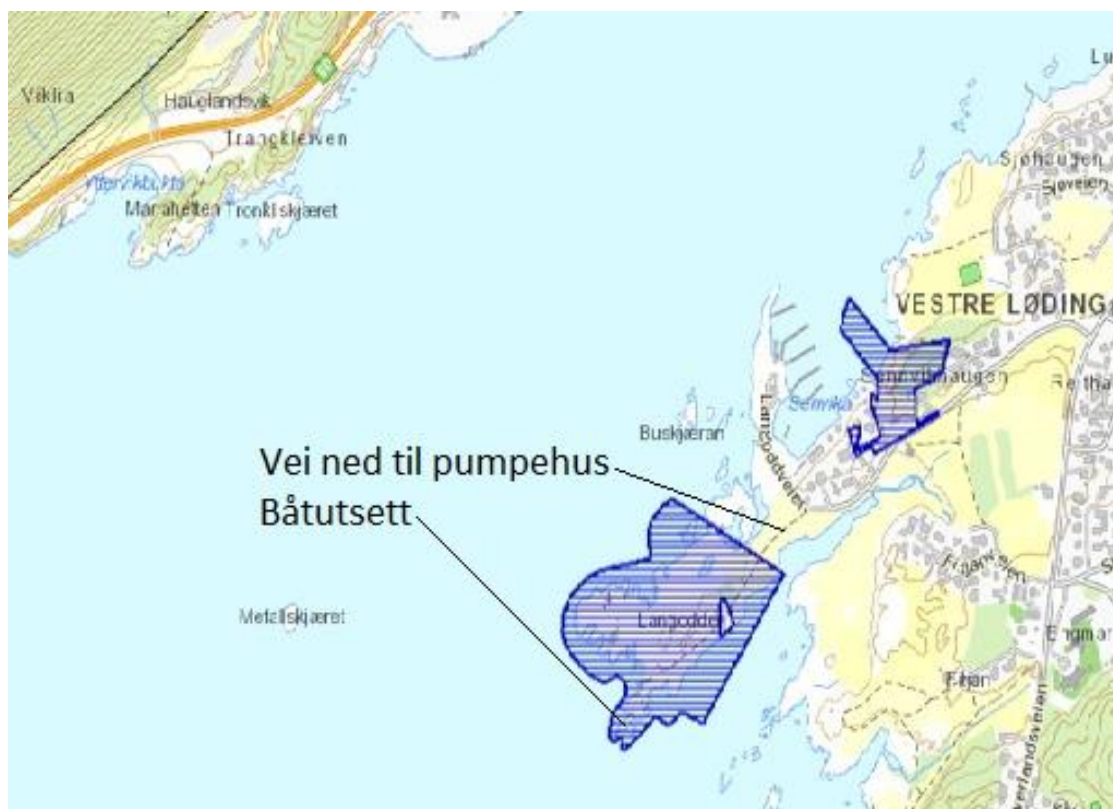
nr	Løpende oppgaver; årlig (f.eks rydding, vasking, tilsyn, planklipping etc.)	Hyppighet	Årlig kostnad	Ansvar	Merknad
	Ingen				
	Sum årlig kostnad:		0		

nr	Større og sjeldnere oppgaver, (f.eks grusing, maling, skogrydding etc.)	Hyppighet	Årlig kostnad	Ansvar	Merknad
	Sum årlig kostnad:		0		

Annet

Fotografier

Område 17: Langodden og Sennvika



1. Områdebeskrivelse/status

Gnr/ Bnr	FS-nummer naturbase.no	Sikrings form	Sikret år	Areal (da)	Grunneier	Forvaltning og drift	Nærområde?
70/ 440, 463	FS00000234	<input checked="" type="checkbox"/> Erverv <input type="checkbox"/> Avtale	1979- 1980	92	<input type="checkbox"/> Stat <input checked="" type="checkbox"/> Kommune/ friluftsråd <input type="checkbox"/> Privat	Bodø kommune	<input checked="" type="checkbox"/> Ja <input type="checkbox"/> Nei
Kommentarer		<p>Langodden brukes en del av turgåere på Tverlandet. Det er fin utsikt over fjorden. Området er svært barnevennlig. Det står et pumpehus i området. Langodden har fått vurderingen svært viktig i friluftskartleggingen og egner seg for turer hele året.</p> <p>Sennvika er lite i bruk som friluftsområde. I deler av området er det småskog, noe er slåtteeeng. Det kan være aktuelt med kyststi gjennom området på sikt. Sennvika har ikke fått vurdering i friluftskartleggingen.</p>					

	forklaring	beskrivelse
Naturgrunnlag	<i>Kort om flora og fauna, landskap, naturtype, evt rødlistearter etc</i>	Det er ikke registrert spesielle naturtyper i området. Det er svaberg, strandeng og åpen løvskog i området.
Kulturminner	<i>Kort om evt kulturminner i området og hensyn til disse</i>	Det er ingen registrerte kulturminner i området
Bygninger	<i>Nevn evt bygninger på området og omtal kort bruken av og ansvaret for disse</i>	Det står et pumpehus på Langodden. I Sennvika står det et par naust, en enebolig samt et uthus, som tilhører et nærliggende hus. Det er i tillegg en grusvei i området som brukes som tilkomst til eiendommene og naustene.
Adkomst/ kommunikasjon	<i>Adkomst til området, tilgjengelighet og offentlig kommunikasjon</i>	Området ligger i gangavstand for mange på Tverlandet i tillegg kan sykkel eller bil brukes. Det kan parkeres ved veien ned til pumpehuset eller borte ved småbåthavna.
Egnet bruk	<i>Vurdering av hvilke aktiviteter området egner seg for</i>	<input checked="" type="checkbox"/> Turgåing <input type="checkbox"/> Sykling <input type="checkbox"/> Bading <input type="checkbox"/> Klatring <input type="checkbox"/> Båttut fart <input checked="" type="checkbox"/> Fiske <input checked="" type="checkbox"/> Lek, rekreasjon <input type="checkbox"/> Telting <u>Området brukes mye til hundelufting.</u>
Eksisterende tilrettelegging	<i>Tilretteleggings-tiltak i området før planperioden inkl (tilrettelegging for funksjonshemmede</i>	Det er vei ned til pumpehuset. Denne er ikke gruset, men helt ok for eksempel å trille barnevogn. Det er et støpt båtutsett nedenfor pumpehuset og et større gruset område.
Annet	<i>Andre relevante forhold</i>	Tverlandet skole har fått tillatelse til å ha etablere skolehage innenfor friluftsområdet i Sennvika

2. Behov for tiltak i planperioden

nr	Tiltak	Beskrivelse	Utføres av/ Ansvar	Gjennom- føres år	Kostnad
	Kyststi	Kyststi gjennom området	Bodø kommune	2027	500 000
	Total kostnad				Kr 500 000,-

**Tiltak som kan gjøre det enda mer attraktivt å bruke området
(tiltak ut over ovennevnte/ tiltak på lang sikt)**
Opparbeiding av en rasteplass på Langodden.

3. Driftsplan for planperioden (frivillig utfylling)

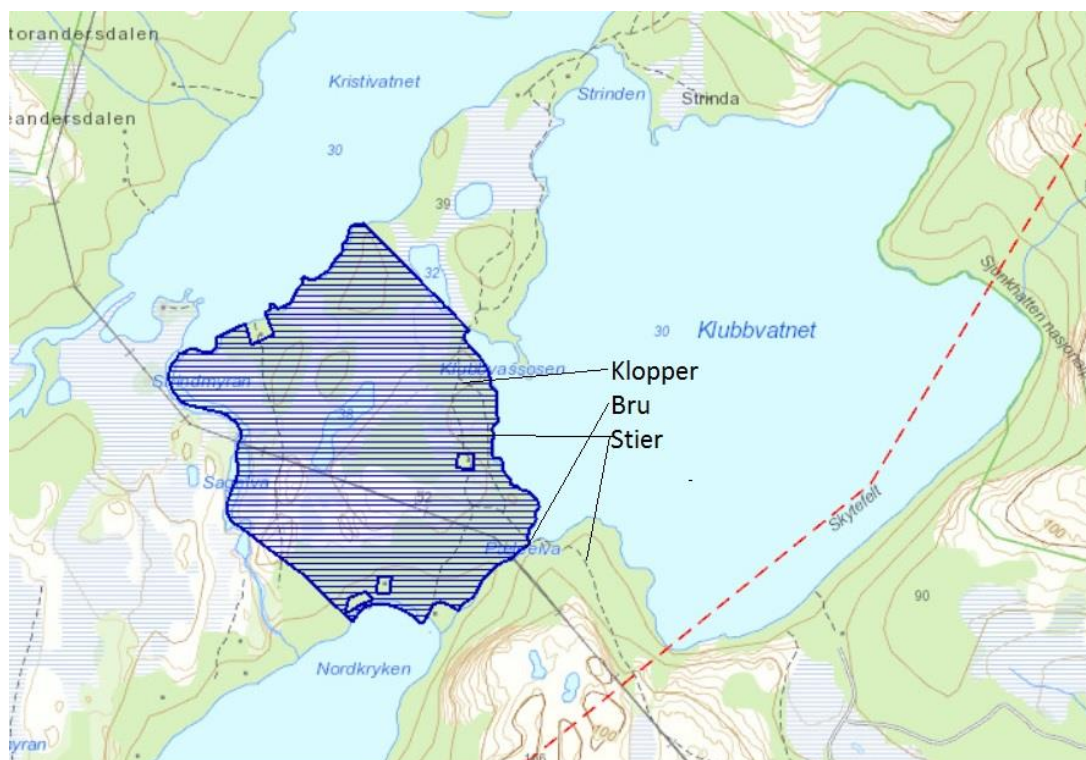
nr	Løpende oppgaver; årlig (f.eks rydding, vasking, tilsyn, planklipping etc.)	Hyppighet	Årlig kostnad	Ansvar	Merknad
	Ingen				
	Sum årlig kostnad:		0		

nr	Større og sjeldnere oppgaver, (f.eks grusing, maling, skogrydding etc.)	Hyppighet	Årlig kostnad	Ansvar	Merknad
	Sum årlig kostnad:		0		

Annet

Fotografier

Område 18: Nordkrykkjen



1. Områdebeskrivelse/status

Gnr/ Bnr	FS-nummer naturbase.no	Sikrings form	Sikret år	Areal (da)	Grunneier	Forvaltning og drift	Nærområde?
63/ 100	FS00000250	<input checked="" type="checkbox"/> Erverv <input type="checkbox"/> Avtale	1974	246	<input type="checkbox"/> Stat <input checked="" type="checkbox"/> Kommune/ friluftsråd <input type="checkbox"/> Privat	Bodø kommune	<input type="checkbox"/> Ja <input checked="" type="checkbox"/> Nei
Kommentarer		<p>Området ligger i et storslått landskap og er mye brukt av befolkningen på Tverlandet.</p> <p>Området brukes også en del av Vatnlia Leirskole og er i tillegg innfallsport til Sjunkehatten nasjonalpark.</p> <p>Området nås til fots eller med båt/kajakk.</p> <p>Nordkrykkjen har fått vurderingen svært viktig i friluftskartleggingen.</p>					

	forklaring	beskrivelse
Naturgrunnlag	<i>Kort om flora og fauna, landskap, naturtype, evt rødlistearter etc</i>	Området består av en del myr, et tjern og fine fururabber. Sagelva er grense mot sørvest og det er noen strender mot Klubbvatn og Kristivatn.
Kulturminner	<i>Kort om evt kulturminner i området og hensyn til disse</i>	Det er ingen registrerte kulturminner i området.
Bygninger	<i>Nevn evt bygninger på området og omtal kort bruken av og ansvaret for disse</i>	[klikk her for å skrive]
Adkomst/ kommunikasjon	<i>Adkomst til området, tilgjengelighet og offentlig kommunikasjon</i>	Egen bil.
Egnet bruk	<i>Vurdering av hvilke aktiviteter området egner seg for</i>	<input checked="" type="checkbox"/> Turgåing <input type="checkbox"/> Sykling <input checked="" type="checkbox"/> Bading <input type="checkbox"/> Klatring <input type="checkbox"/> Båttutfart <input checked="" type="checkbox"/> Fiske <input checked="" type="checkbox"/> Lek, rekreasjon <input type="checkbox"/> Telting annet [klikk her for å skrive] <hr/>
Eksisterende tilrettelegging	<i>Tilretteleggings-tiltak i området før planperioden inkl (tilrettelegging for funksjonshemmede</i>	Gangbru forbi et brattberg og bru over utosen av Klubbvatn. Klopper på våte partier av myra.
Annet	<i>Andre relevante forhold</i>	Det er mulig å dra kajaker og kanoer mellom Innervatnet og Klubbvatnet og videre innover. Dette gir muligheter for å komme seg langt inn i området mot Sørfjorden.

2. Behov for tiltak i planperioden

nr	Tiltak	Beskrivelse	Utføres av/ Ansvar	Gjennomføres år	Kostnad
	Ingen				
	Total kostnad				Kr 0,-

**Tiltak som kan gjøre det enda mer attraktivt å bruke området
(tiltak ut over ovennevnte/ tiltak på lang sikt)**

3. Driftsplan for planperioden (frivillig utfylling)

nr	Løpende oppgaver; årlig (f.eks rydding, vasking, tilsyn, planklipping etc.)	Hyppighet	Årlig kostnad	Ansvar	Merknad
	Ingen				
	Sum årlig kostnad:		0		

nr	Større og sjeldnere oppgaver, (f.eks grusing, maling, skogrydding etc.)	Hyppighet	Årlig kostnad	Ansvar	Merknad
	Reparasjon av gangbru, bru og klopper	Hvert 5.-10. år	Kr 10 000,-	Bodø kommune	Utføres av hytteforening
	Sum årlig kostnad:		Kr 10 000,-		

Annet

Fotografier



Foto: Aviâja Kleist


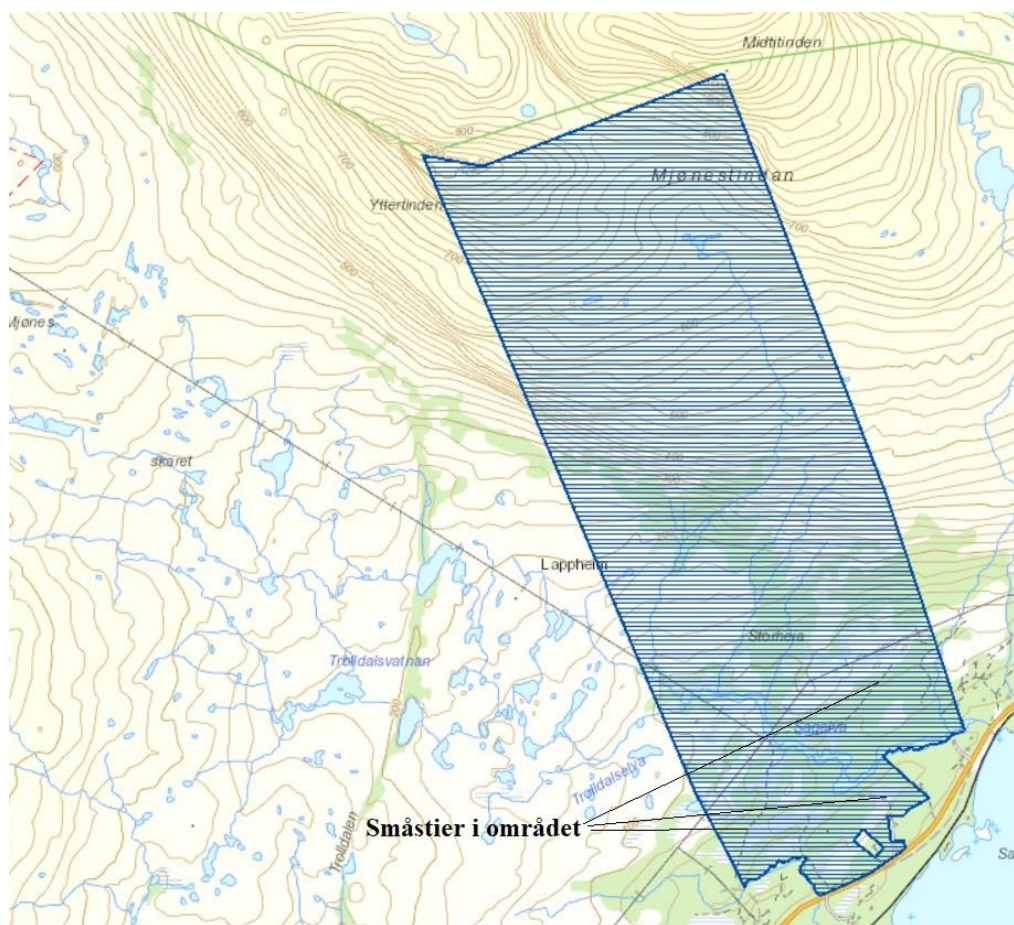


Foto: Aviâja Kleist

Område 19: Mjønes



1. Områdebeskrivelse/status

Gnr/ Bnr	FS-nummer naturbase.no	Sikrings form	Sikret år	Areal (da)	Grunneier	Forvaltning og drift	Nærområde?
114/1	FS00002248	<input type="checkbox"/> Erverv <input checked="" type="checkbox"/> Avtale	1971	3261	<input type="checkbox"/> Stat <input checked="" type="checkbox"/> Kommune/ friluftsråd <input type="checkbox"/> Privat	Bodø kommune	<input type="checkbox"/> Ja <input checked="" type="checkbox"/> Nei
Kommentarer		<p>Mjønes friluftsområde består av et vakkert elveparti med kulper, fosser og skog. Det er ingen opparbeidede stier i området og fjellene er tungt tilgjengelige sommerstid pga. kupert terreng. Terrenget går over i snaufjell med Kistrandtind på 1058 meter og den litt lavere Yttertind som nordlige grense. Kistrandtind er et populært fjell for skikjøring vinterstid med storslått utsikt.</p> <p>Området nederst rundt elva er barnevennlig. I friluftskartleggingen 2/3 av området fått vurderingen svært viktig friluftsområde, mens 1/3 har fått vurderingen viktig.</p>					

	forklaring	beskrivelse
Naturgrunnlag	<i>Kort om flora og fauna, landskap, naturtype, evt rødlistearter etc</i>	Bortsett fra den nederste delen rundt elva med furu- og bjørkeskog og myr, er landskapet karrig. Tregrensen er lav.
Kulturminner	<i>Kort om evt kulturminner i området og hensyn til disse</i>	Det er ingen registrerte kulturminner i området.
Bygninger	<i>Nevn evt bygninger på området og omtal kort bruken av og ansvaret for disse</i>	Det er ingen bygninger i området. Det passerer en høyspent gjennom området.
Adkomst/ kommunikasjon	<i>Adkomst til området, tilgjengelighet og offentlig kommunikasjon</i>	Egen bil eller buss.
Egnet bruk	<i>Vurdering av hvilke aktiviteter området egner seg for</i>	<input type="checkbox"/> Turgåing <input type="checkbox"/> Sykling <input checked="" type="checkbox"/> Bading <input type="checkbox"/> Klatring <input type="checkbox"/> Båttutfart <input type="checkbox"/> Fiske <input type="checkbox"/> Lek, rekreasjon <input type="checkbox"/> Telting annet <u>Skikjøring og toppturer</u> <hr/>
Eksisterende tilrettelegging	<i>Tilretteleggings-tiltak i området før planperioden inkl (tilrettelegging for funksjonshemmede</i>	Det er ingen tilrettelegging i området.
Annet	<i>Andre relevante forhold</i>	Mjønes statlige friluftsområde er sikret gjennom en servituttavtale.

2. Behov for tiltak i planperioden

nr	Tiltak	Beskrivelse	Utføres av/ Ansvar	Gjennomføres år	Kostnad
	Ingen				
	Total kostnad				Kr 0,-

Tiltak som kan gjøre det enda mer attraktivt å bruke området (tiltak ut over ovennevnte/ tiltak på lang sikt)

Nytt informasjonsskilt på parkeringsplassen. Vegvesenet skal oppgradere parkeringsplassen og det synes fornuftig å avvente med nytt skilt til parkeringsplassen er ferdigstilt.

3. Driftsplan for planperioden (frivillig utfylling)

nr	Løpende oppgaver; årlig (f.eks rydding, vasking, tilsyn, planklipping etc.)	Hyppighet	Årlig kostnad	Ansvar	Merknad
	Ingen				
	Sum årlig kostnad:		0		

nr	Større og sjeldnere oppgaver, (f.eks grusing, maling, skogrydding etc.)	Hyppighet	Årlig kostnad	Ansvar	Merknad
	Ingen				
	Sum årlig kostnad:		0		

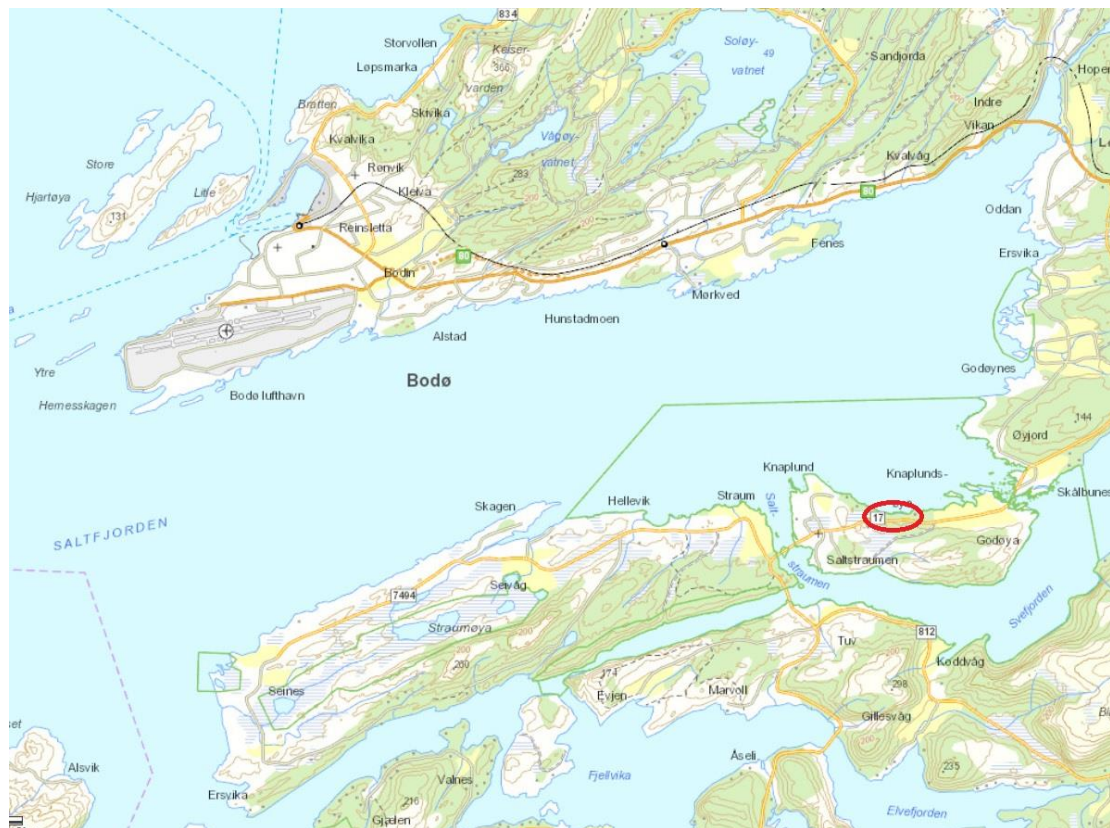
Annet

Fotografier



Foto: Vegard Kaasen Engen

Område 20: Knapplund Nordre



1. Områdebeskrivelse/status

Gnr/ Bnr	FS-nummer naturbase.no	Sikrings form	Sikret år	Areal (da)	Grunneier	Forvaltning og drift	Nærområde?
76/26	FS00000252	<input checked="" type="checkbox"/> Erverv <input type="checkbox"/> Avtale	1961	62	<input checked="" type="checkbox"/> Stat <input checked="" type="checkbox"/> Kommune/ friluftsråd <input type="checkbox"/> Privat	Bodø kommune	<input type="checkbox"/> Ja <input checked="" type="checkbox"/> Nei
Kommentarer		Området ligger langs fjorden rett øst for Saltstraumen. Dette ble i sin tid sikret med tanke på etablering av campingplass. Området er lite i bruk som friluftsområde og blir mest brukt av hyttefolket i nabolaget. Knapplund Nordre har fått vurderingen registrert i friluftskartleggingen.					

	forklaring	beskrivelse
Naturgrunnlag	<i>Kort om flora og fauna, landskap, naturtype, evt rødlistearter etc</i>	Området består av en steinstrand med strandeng.
Kulturminner	<i>Kort om evt kulturminner i området og hensyn til disse</i>	Ingen registrerte kulturminner i området.
Bygninger	<i>Nevn evt bygninger på området og omtal kort bruken av og ansvaret for disse</i>	Det er ingen bygninger i området.
Adkomst/ kommunikasjon	<i>Adkomst til området, tilgjengelighet og offentlig kommunikasjon</i>	Egen bil eller gangavstand for hyttene i nærheten.
Egnet bruk	<i>Vurdering av hvilke aktiviteter området egner seg for</i>	<input checked="" type="checkbox"/> Turgåing <input type="checkbox"/> Sykling <input type="checkbox"/> Bading <input type="checkbox"/> Klatring <input type="checkbox"/> Båttutfart <input type="checkbox"/> Fiske <input type="checkbox"/> Lek, rekreasjon <input type="checkbox"/> Telting annet [klikk her for å skrive] <hr/>
Eksisterende tilrettelegging	<i>Tilretteleggings-tiltak i området før planperioden inkl (tilrettelegging for funksjonshemmede</i>	Det er ingen tilrettelegging i området.
Annet	<i>Andre relevante forhold</i>	Det synes ikke relevant å etablere tiltak i dette området i dag.

2. Behov for tiltak i planperioden

nr	Tiltak	Beskrivelse	Utføres av/ Ansvar	Gjennomføres år	Kostnad
	Ingen				
	Total kostnad				0

Tiltak som kan gjøre det enda mer attraktivt å bruke området (tiltak ut over ovennevnte/ tiltak på lang sikt)

Dersom det på sikt skulle komme en kyststi mellom Tverlandet og Saltstraumen vil den gå gjennom dette området

3. Driftsplan for planperioden (frivillig utfylling)

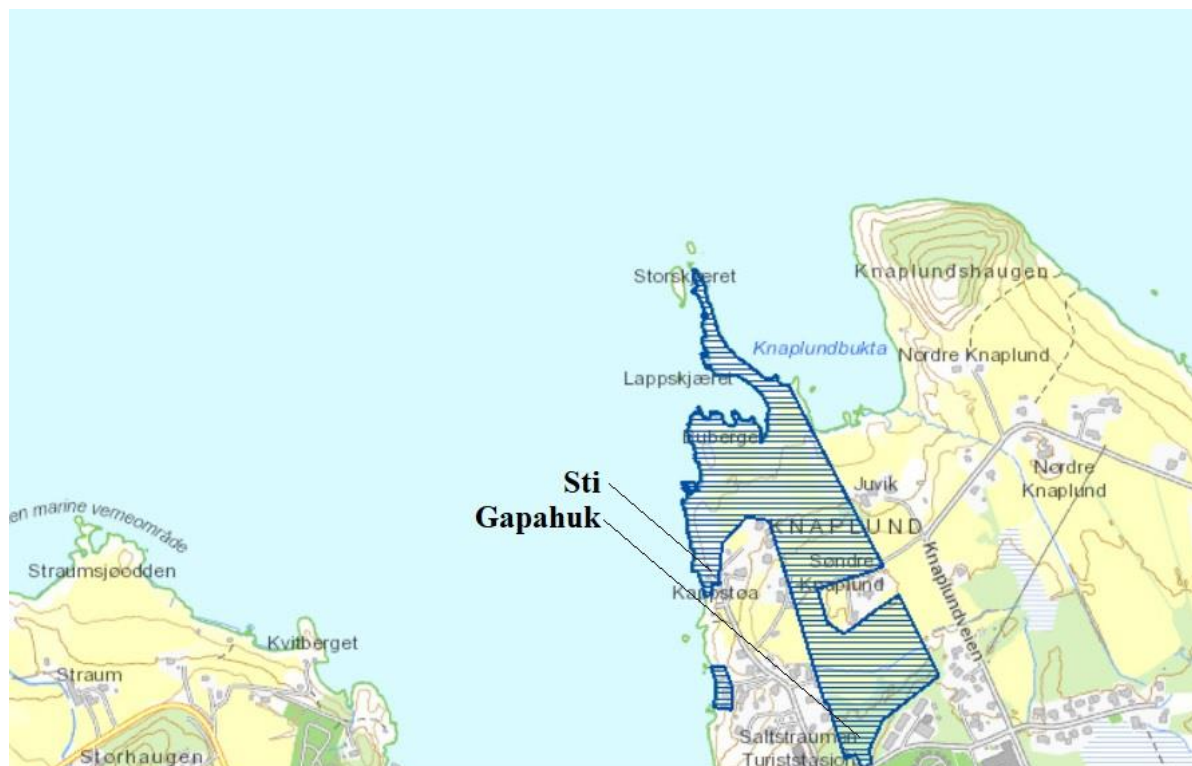
nr	Løpende oppgaver; årlig (f.eks rydding, vasking, tilsyn, planklipping etc.)	Hyppighet	Årlig kostnad	Ansvar	Merknad
	Ingen				
	Sum årlig kostnad:		0		

nr	Større og sjeldnere oppgaver, (f.eks grusing, maling, skogrydding etc.)	Hyppighet	Årlig kostnad	Ansvar	Merknad
	Ingen				
	Sum årlig kostnad:		0		

Annet

Fotografier

Område 21: Kapstø



1. Områdebeskrivelse/status

Gnr/ Bnr	FS-nummer naturbase.no	Sikrings form	Sikret år	Areal (da)	Grunneier	Forvaltning og drift	Nærområde?
77/68 og 37	FS00000237	<input checked="" type="checkbox"/> Erverv <input type="checkbox"/> Avtale	1968 og 1969	215	<input checked="" type="checkbox"/> Stat <input type="checkbox"/> Kommune/ friluftsråd <input type="checkbox"/> Privat	Bodø kommune	<input checked="" type="checkbox"/> Ja <input type="checkbox"/> Nei
Kommentarer		<p>Kapstø ligger på østsiden av strømmen lengst mot nord. Saltstraumen er verdens sterkeste tidevannsstrøm og omgivelsene til Saltstraumen er storslåtte. Det er fiskemuligheter i området og fint å gå på bergene langs sundet.</p> <p>Området ble bergene mot strømmen brukt til tørking av klippfisk og deler av området har vært lånt ut til beite.</p> <p>Kapstø egner seg for turer hele året og har fått vurderingen svært viktig i friluftskartleggingen.</p>					

	Forklaring	Beskrivelse
Naturgrunnlag	<i>Kort om flora og fauna, landskap, naturtype, evt rødlistearter etc</i>	Berg, strandeng, beitemark og noe skog. Rundt Storskjæret er det forekomster av stor tareskog i havet. Området grenser til Saltstraumen marine verneområde.
Kulturminner	<i>Kort om evt kulturminner i området og hensyn til disse</i>	Det er ingen registrerte kulturminner i området.
Bygninger	<i>Nevn evt bygninger på området og omtal kort bruken av og ansvaret for disse</i>	Det står et gammelt trandamperi, et naust og en gapahuk i området. Trandamperiet og naustet er i privat eie.
Adkomst/ kommunikasjon	<i>Adkomst til området, tilgjengelighet og offentlig kommunikasjon</i>	Bil, til fots, sykkel.
Egnet bruk	<i>Vurdering av hvilke aktiviteter området egner seg for</i>	<input checked="" type="checkbox"/> Turgåing <input type="checkbox"/> Sykling <input type="checkbox"/> Bading <input type="checkbox"/> Klatring <input type="checkbox"/> Båtturfart <input checked="" type="checkbox"/> Fiske <input checked="" type="checkbox"/> Lek, rekreasjon <input type="checkbox"/> Telting annet [klikk her for å skrive] <hr/>
Eksisterende tilrettelegging	<i>Tilretteleggings-tiltak i området før planperioden inkl (tilrettelegging for funksjonshemmede</i>	Det går en liten sti utover mot Storskjæret. Denne går stort sett på berg og karrig vegetasjon. Det står en gapahuk i den sørligste delen av området.
Annet	<i>Andre relevante forhold</i>	[klikk her for å skrive]

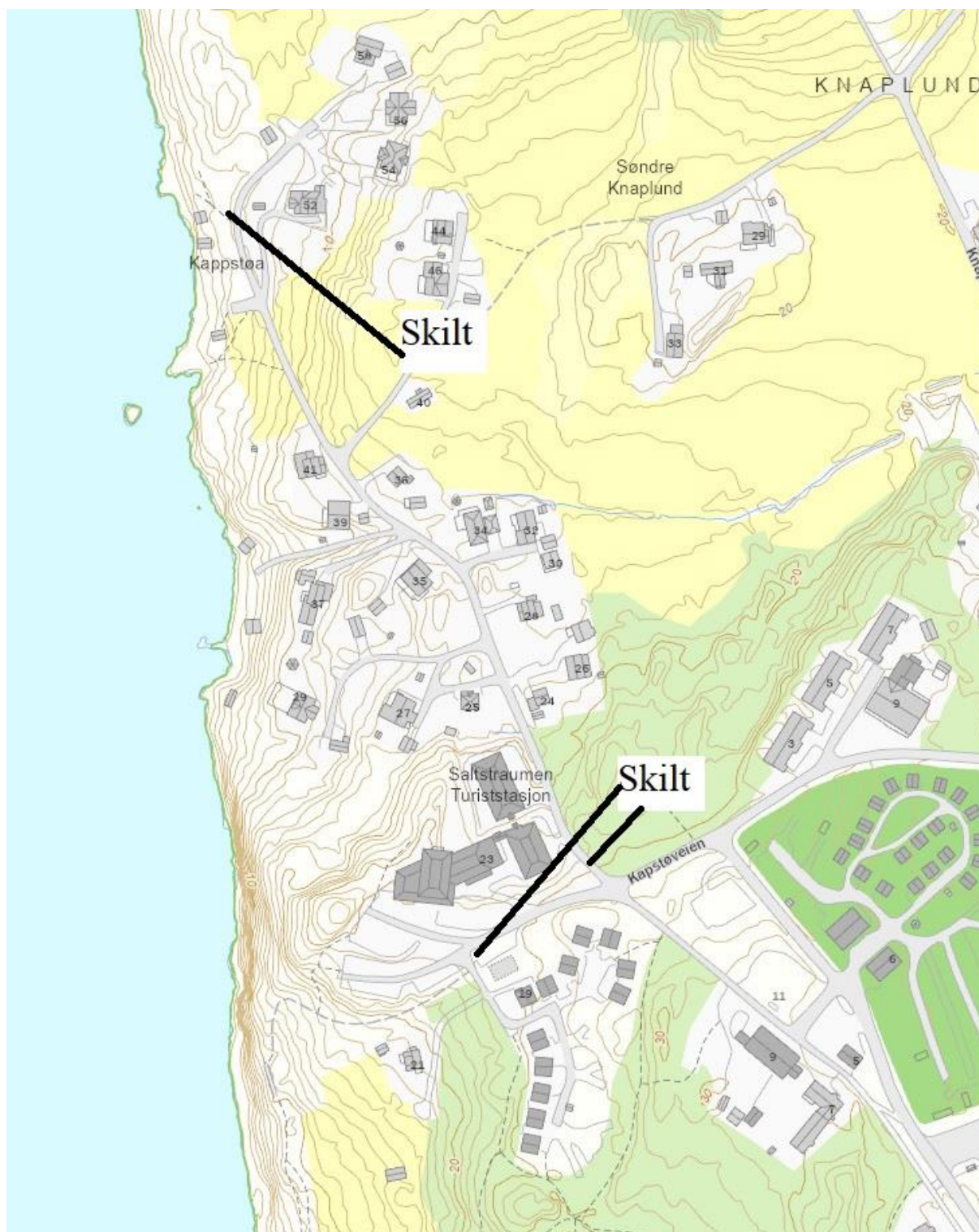
2. Behov for tiltak i planperioden

nr	Tiltak	Beskrivelse	Utføres av/ Ansvar	Gjennomføres år	Kostnad
	Skilting	Skilting langs veien fra kyststien ved hotellet til trandamperiet	Bodø kommune	2025	Kr 75 000,-
	Total kostnad				Kr 75 000,-

Tiltak som kan gjøre det enda mer attraktivt å bruke området (tiltak ut over ovennevnte/ tiltak på lang sikt)

Videreføring av kyststien fra hotellet og ut til Storskjæret. Det har til nå ikke vært mulig å få de nødvendige avtalene med grunneiere i området for å få til en stiløsning fra hotellet og til trandamperiet.

Kartfesting av tiltak i Kapstø:



3. Driftsplan for planperioden (frivillig utfylling)

nr	Løpende oppgaver; årlig (f.eks rydding, vasking, tilsyn, planklipping etc.)	Hyppighet	Årlig kostnad	Ansvar	Merknad
	Ingen				
	Sum årlig kostnad:		0		

nr	Større og sjeldnere oppgaver, (f.eks grusing, maling, skogrydding etc.)	Hyppighet	Årlig kostnad	Ansvar	Merknad
	Oppgrusing av stien til gapahuken	Hvert 5. år	Kr 5 000,-		
	Sum årlig kostnad:		Kr 5 000,-		

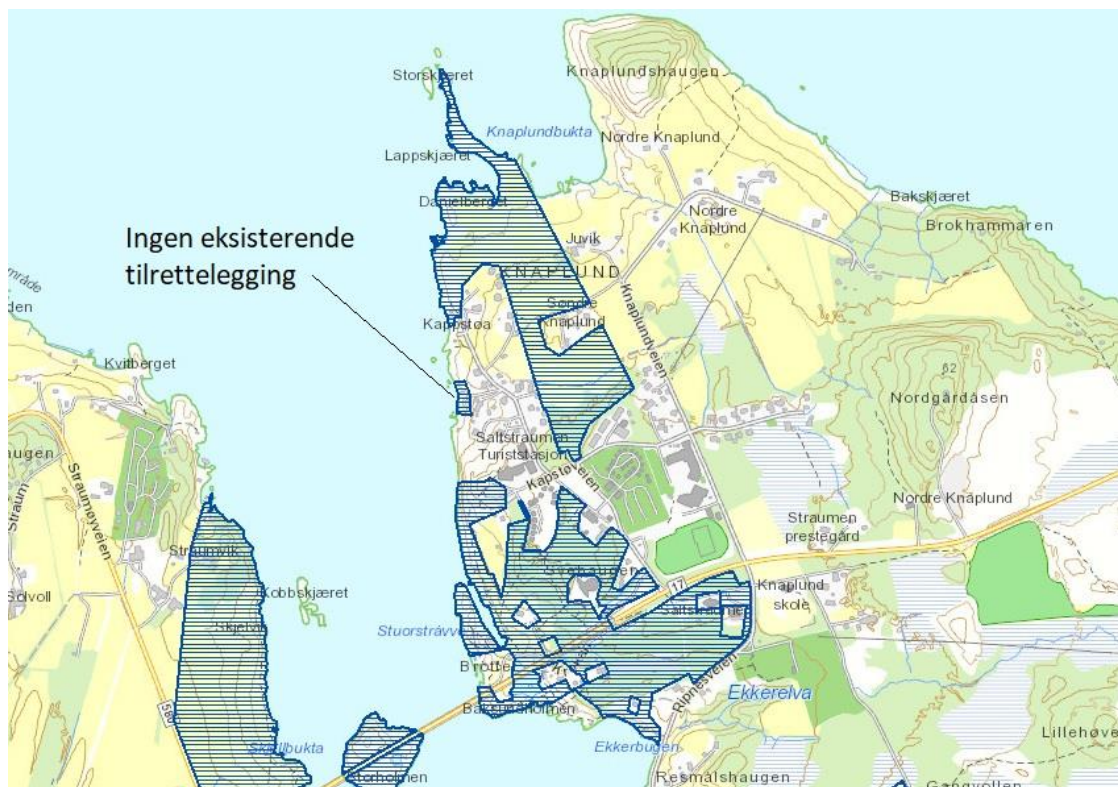
Annet

Fotografier



Foto: Elisabeth Nilsen

Område 22: Elvebakken



1. Områdebeskrivelse/status

Gnr/ Bnr	FS-nummer naturbase.no	Sikrings form	Sikret år	Areal (da)	Grunneier	Forvaltning og drift	Nærområde?
77/76 og 77/18	FS00000247	<input type="checkbox"/> Erverv <input checked="" type="checkbox"/> Avtale	1969	1,7	<input checked="" type="checkbox"/> Stat <input type="checkbox"/> Kommune/ friluftsråd <input checked="" type="checkbox"/> Privat	Bodø kommune	<input checked="" type="checkbox"/> Ja <input type="checkbox"/> Nei
Kommentarer		<p>Elvebakken ligger på østsiden av strømmen som regnes som verdens sterkeste malstrøm. Området er lite og ble sikret med tanke på fri ferdsel langs strømløpet. Det er antakelig få som bruker området i dag da det fremstår som privat grunnet tilgangen tett forbi bolighus. Området har fått vurderingen svært viktig i friluftskartleggingen.</p>					

	forklaring	beskrivelse
Naturgrunnlag	<i>Kort om flora og fauna, landskap, naturtype, evt rødlistearter etc</i>	Sand og steinstrand med gressbakke i bakkant.
Kulturminner	<i>Kort om evt kulturminner i området og hensyn til disse</i>	Ingen registrerte kulturminner i området.
Bygninger	<i>Nevn evt bygninger på området og omtal kort bruken av og ansvaret for disse</i>	Det står to private naust på området.
Adkomst/kommunikasjon	<i>Adkomst til området, tilgjengelighet og offentlig kommunikasjon</i>	Det er parkeringsplass ved Saltstraumen hotell, ikke langt unna. Det går flere busser daglig fra Bodø til Saltstraumen.
Egnet bruk	<i>Vurdering av hvilke aktiviteter området egner seg for</i>	<input checked="" type="checkbox"/> Turgåing <input type="checkbox"/> Sykling <input type="checkbox"/> Bading <input type="checkbox"/> Klatring <input type="checkbox"/> Båttutfart <input type="checkbox"/> Fiske <input checked="" type="checkbox"/> Lek, rekreasjon <input type="checkbox"/> Telting annet [klikk her for å skrive] _____
Eksisterende tilrettelegging	<i>Tilretteleggings-tiltak i området før planperioden inkl (tilrettelegging for funksjonshemmede</i>	Ingen tilrettelegging
Annet	<i>Andre relevante forhold</i>	[klikk her for å skrive]

2. Behov for tiltak i planperioden

nr	Tiltak	Beskrivelse	Utføres av/ Ansvar	Gjennomføres år	Kostnad
	Ingen				
	Total kostnad				Kr 0,-

Tiltak som kan gjøre det enda mer attraktivt å bruke området (tiltak ut over ovennevnte/ tiltak på lang sikt)

Dersom kyststien på sikt blir videreført langs sjøen fra hotellet, vil Elvebakken bli en del av denne.

3. Driftsplan for planperioden (frivillig utfylling)

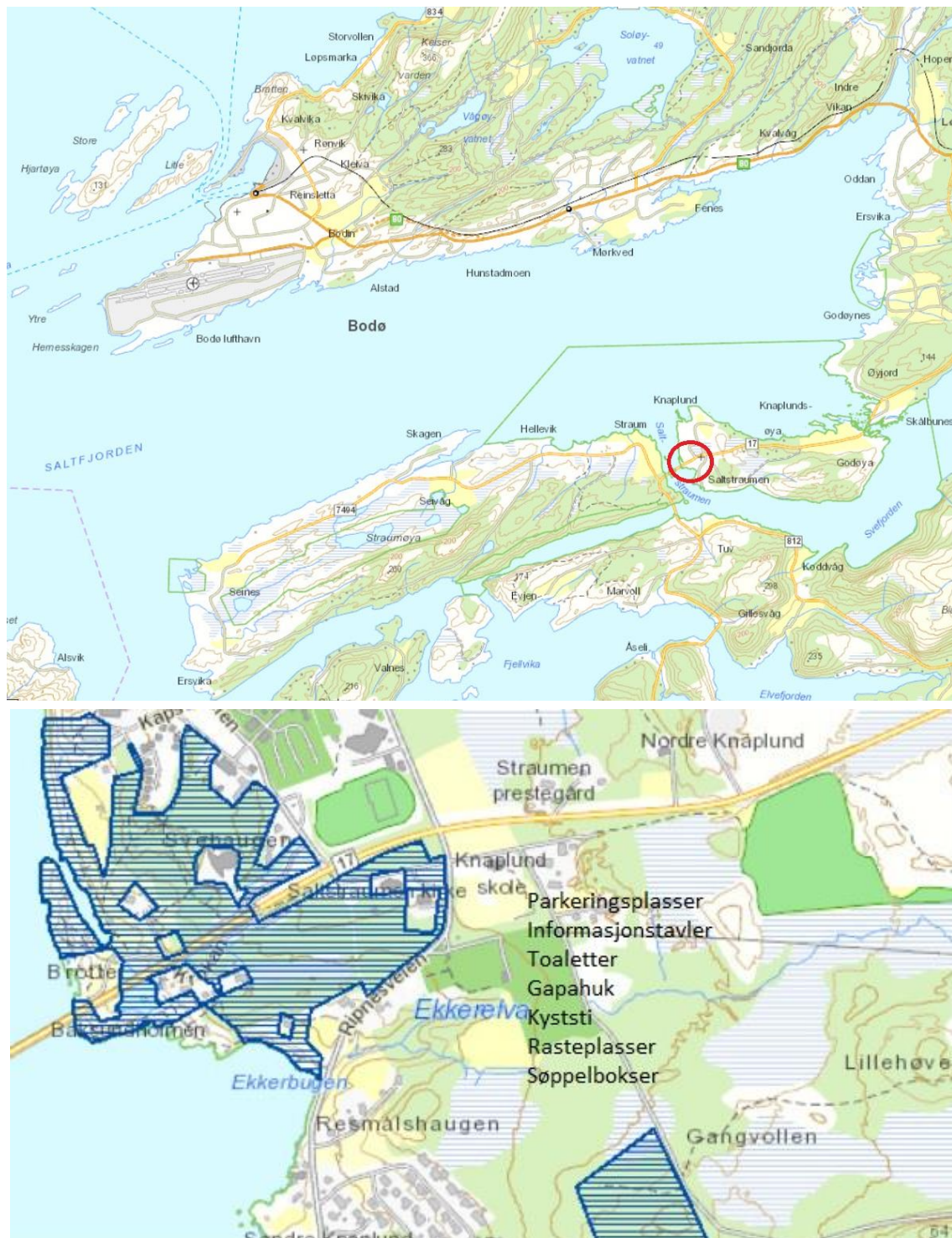
nr	Løpende oppgaver; årlig (f.eks rydding, vasking, tilsyn, planklipping etc.)	Hyppighet	Årlig kostnad	Ansvar	Merknad
	Ingen				
	Sum årlig kostnad:		0		

nr	Større og sjeldnere oppgaver, (f.eks grusing, maling, skogrydding etc.)	Hyppighet	Årlig kostnad	Ansvar	Merknad
	Ingen				
	Sum årlig kostnad:		0		

Annet

Fotografier

Område 23: Søndre Bakksund



1. Områdebeskrivelse/status

Gnr/ Bnr	FS-nummer naturbase.no	Sikrings form	Sikret år	Areal (da)	Grunneier	Forvaltning og drift	Nærområde?
77/68 og 37	FS00000237	<input checked="" type="checkbox"/> Erverv <input type="checkbox"/> Avtale	1968 og 1969	215	<input checked="" type="checkbox"/> Stat <input type="checkbox"/> Kommune/ friluftsråd <input type="checkbox"/> Privat	Bodø kommune	<input checked="" type="checkbox"/> Ja <input type="checkbox"/> Nei
Kommentarer		<p>Søndre Bakksund ligger sentralt i Saltstraumen på østsiden av strømløpet, som er verdens sterkeste tidevannsstrøm. Omgivelsene til Saltstraumen er storslåtte og det er muligheter for å gå langs strømløpet på kyststien. Det er gode fiskemuligheter i området og området tiltrekker seg mange fugletittere.</p> <p>Søndre Bakksund egner seg for turer hele året. Området har fått vurderingen svært viktig i friluftskartleggingen.</p>					

	forklaring	beskrivelse
Naturgrunnlag	<i>Kort om flora og fauna, landskap, naturtype, evt rødlistearter etc</i>	Berg- og steinstrender langs Saltstraumen og bakkene ovenfor. Bakkene var tidligere snau beitemark, nå er de delvis tilgrodd med skog.
Kulturminner	<i>Kort om evt kulturminner i området og hensyn til disse</i>	Innenfor området er det fem gravhauger og gravrøyser fra Jernalderen. Flere ble fjernet eller ødelagt i forbindelse med oppføringen av Saltstraumen kirke. Noen av gravhaugene er synlige i terrenget.
Bygninger	<i>Nevn evt bygninger på området og omtal kort bruken av og ansvaret for disse</i>	Gapahuk og toalettbygg. Bodø kommune har ansvar for drift og vedlikehold.
Adkomst/ kommunikasjon	<i>Adkomst til området, tilgjengelighet og offentlig kommunikasjon</i>	Området er lett tilgjengelig med bil og det er stor parkeringskapasitet i området. Det går flere busser daglig fra Bodø til Saltstraumen.
Egnet bruk	<i>Vurdering av hvilke aktiviteter området egner seg for</i>	<input checked="" type="checkbox"/> Turgåing <input type="checkbox"/> Sykling <input type="checkbox"/> Bading <input type="checkbox"/> Klatring <input checked="" type="checkbox"/> Båttutfart <input checked="" type="checkbox"/> Fiske <input type="checkbox"/> Lek, rekreasjon <input type="checkbox"/> Telting annet [klikk her for å skrive]
Eksisterende tilrettelegging	<i>Tilretteleggings-tiltak i området før planperioden inkl (tilrettelegging for funksjonshemmede</i>	Kyststi som er tilnærmet universelt utformet. Parkeringsplasser, gapahuk, informasjonstavler, toaletter, søppelbokser, benker og rasteplass med bålplasser. Det er en brukonstruksjon i området som kan brukes til å fiske fra med rullestol når det er høyt vann.
Annet	<i>Andre relevante forhold</i>	De senere årene vært et økende antall bobiler i Saltstraumen som en del av turisttilstrømmingen. Bobilene tar opp mye plass på parkeringsplassen under brua. Det er ingen særskilt tilrettelegging for bobiler. Parkeringsplassen er ikke tilrettelagt for et stort antall overnattende. Det er ikke strømtilgang og

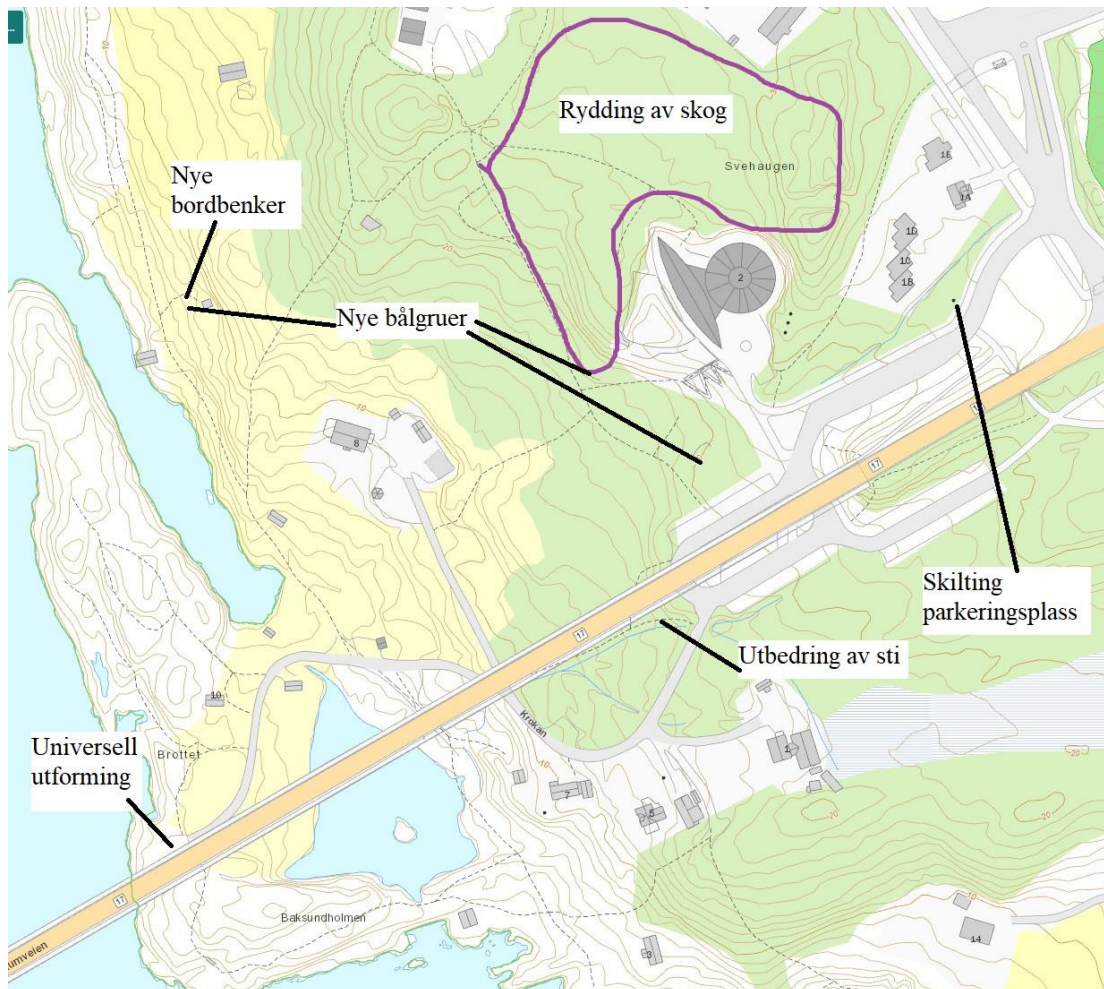
	<p>tømmemuligheter. Heller ikke dimensjonering av søppel- og sanitærforhold står i forhold til antallet overnattende på sommeren. Det er stor misnøye med denne utviklingen i kommunedelsutvalget og blant de lokale overnattingsbedriftene. Disse ønsker en regulering som enten innebærer betaling eller at bobilene må stå et annet sted.</p> <p>Sommeren 2023 kommer det antakelig en begrensning ift. overnatting i området.</p> <p>Statsforvalteren jobber med en besøksstrategi for Saltstraumen. Bodø kommune er representert i prosjektgruppen.</p>
--	--

2. Behov for tiltak i planperioden

nr	Tiltak	Beskrivelse	Utføres av/ Ansvar	Gjennomføres år	Kostnad
	Skilting parkeringsplass	Skilt med parkeringsinformasjon	Bodø kommune	2023	Kr 50 000,-
	Møblering	To bordbenker		2026	Kr 30 000,-
	Bålgruer	Tre stykk		2026	Kr 60 000,-
	Universell utforming	Bygging av rampe ut til brukaret for at rullestolbrukere skal komme nært strømløpet	Bodø kommune	2026	Kr 250 000,-
	Utbedring av sti	Løse vannproblematikk og oppgradere sti	Bodø kommune	2026	Kr 250 000,-
	Rydding/tykning av skog	Området mellom campingplassen og Magic Saltstraumen er kraftig gjengrodd av krattskog	Bodø kommune i samarbeid med frivillige	2026	Kr 100 000,-
	Total kostnad				Kr 740 000,-

**Tiltak som kan gjøre det enda mer attraktivt å bruke området
(tiltak ut over ovennevnte/ tiltak på lang sikt)**

Kartfesting av tiltak:



3. Driftsplan for planperioden (frivillig utfylling)

nr	Løpende oppgaver; årlig (f.eks rydding, vasking, tilsyn, planklipping etc.)	Hyppighet	Årlig kostnad	Ansvar	Merknad
	Drift av toaletter i Magic Saltstraumen		Kr 60 000,-	Bodø kommune/Magic Saltstraumen/ Statens vegvesen	
	Sjøpeltømming	Ved behov	Kr 30 000,-	Bodø kommune	
	Gressklipping	Ved behov	Kr 15 000,-	Bodø kommune	
	Brøyting		51 000	Bodø kommune	
	Sum årlig kostnad:		Kr 156 000,-		

nr	Større og sjeldnere oppgaver (f.eks grusing, maling, skogrydding etc.)	Hyppighet	Årlig kostnad	Ansvar	Merknad
	Grusing og utbedring av kyststien	Hvert 5. år	Kr 100 000,-	Bodø kommune	
	Sum årlig kostnad:		Kr 100 000,-		

Annet

Fotografier

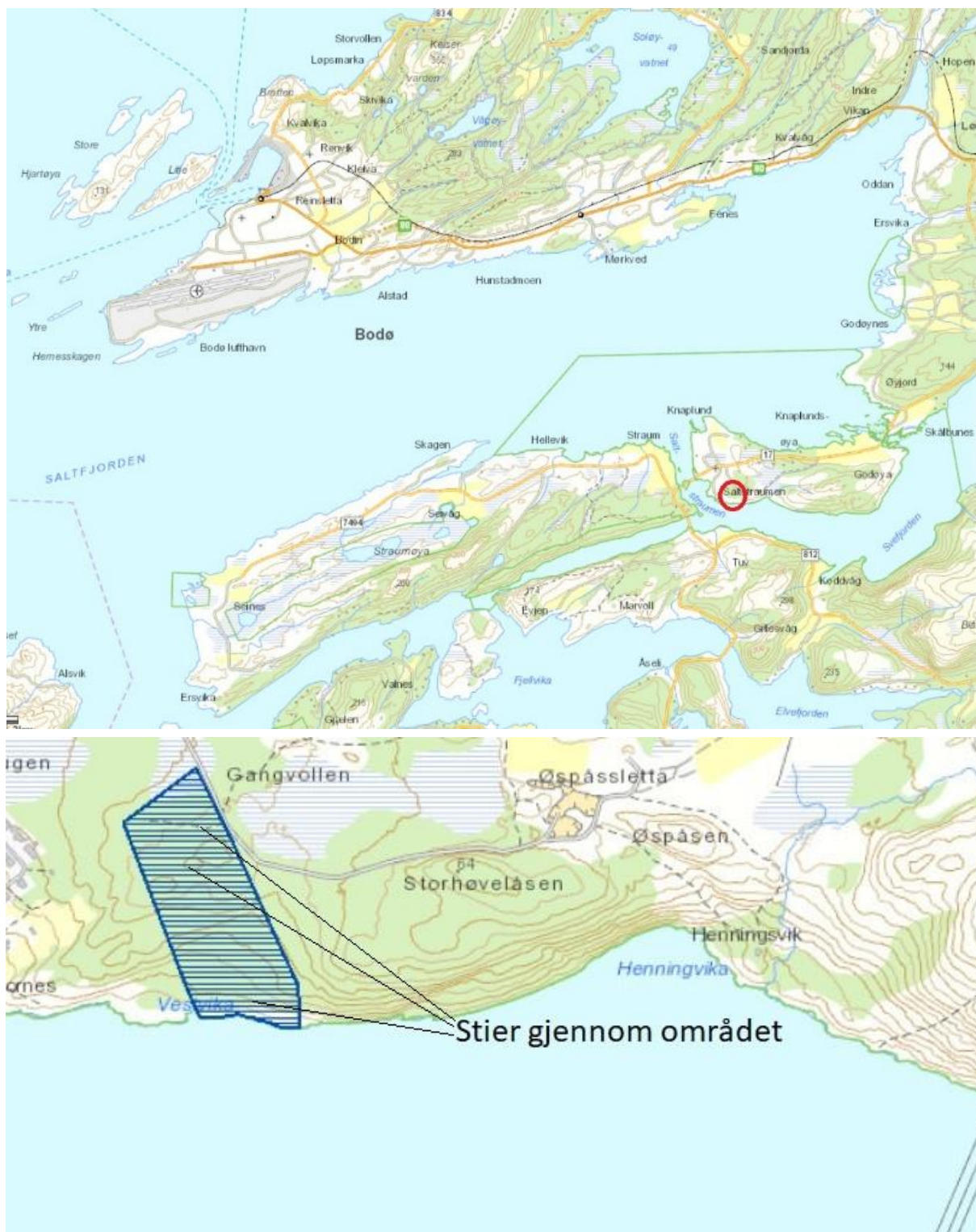


Foto: Aviâja Kleist



Foto: Aviâja Kleist

Område 24: Vestvika



1. Områdebeskrivelse/status

Gnr/ Bnr	FS-nummer naturbase.no	Sikrings form	Sikret år	Areal (da)	Grunneier	Forvaltning og drift	Nærområde?
77/69 og 71	FS00000246	<input checked="" type="checkbox"/> Erverv <input type="checkbox"/> Avtale	1969 og 1971	57	<input checked="" type="checkbox"/> Stat <input type="checkbox"/> Kommune/ friluftsråd <input type="checkbox"/> Privat	Bodø kommune	<input type="checkbox"/> Ja <input checked="" type="checkbox"/> Nei
Kommentarer		Området og ble kjøpt opp for å sikre allmennheten tilgang til kystlinjen sørøst for Saltstraumen. Selve området er barnevennlig med fin småkupert sti og løvskog. Området har fått vurderingen svært viktig friluftsområde.					

	forklaring	beskrivelse
Naturgrunnlag	<i>Kort om flora og fauna, landskap, naturtype, evt rødlistearter etc</i>	Bergstrand og løvskog. Sterk gjengroing i skogen.
Kulturminner	<i>Kort om evt kulturminner i området og hensyn til disse</i>	Det er to registrerte kulturminner innenfor området. En boplass fra Steinalder/Bronsealder og et område med to gravrøyser fra Jernalderen.
Bygninger	<i>Nevn evt bygninger på området og omtal kort bruken av og ansvaret for disse</i>	Det er ingen bygninger i området.
Adkomst/ kommunikasjon	<i>Adkomst til området, tilgjengelighet og offentlig kommunikasjon</i>	Egen bil eller lokalbuss til Saltstraumen. Derfra ca. 800 meter å gå til området.
Egnet bruk	<i>Vurdering av hvilke aktiviteter området egner seg for</i>	<input checked="" type="checkbox"/> Turgåing <input type="checkbox"/> Sykling <input checked="" type="checkbox"/> Bading <input type="checkbox"/> Klatring <input type="checkbox"/> Båttutført <input checked="" type="checkbox"/> Fiske <input checked="" type="checkbox"/> Lek, rekreasjon <input type="checkbox"/> Teltning annet [klikk her for å skrive] <hr/>
Eksisterende tilrettelegging	<i>Tilretteleggings-tiltak i området før planperioden inkl (tilrettelegging for funksjonshemmede</i>	Kulturminnene er skiltet, men trenger oppgradering til bedre standard. Det går to stier gjennom området. Den ene ganske utydelig. Ingen av de er opparbeidet, men det ryddes kvister og sages ned trær som står i veien når det er behov for det.

Annet	<i>Andre relevante forhold</i>	Det er flere privatpersoner som har fått ta ut skog til ved i området mot å rydde kvist og småbusker også.			
nr	Tiltak	Beskrivelse	Utføres av/ Ansvar	Gjennomføres år	Kostnad
	Informasjonstavle	Beskrivelse av naturkvaliteter, kulturminner og aktivitetsmuligheter	Bodø kommune	2024	Kr 40 000,-
	Forsterke stier	Klopp i våte partier	Bodø kommune og frivillige	2025	Kr 25 000,-
	Total kostnad				Kr 65 000,-

Tiltak som kan gjøre det enda mer attraktivt å bruke området (tiltak ut over ovennevnte/ tiltak på lang sikt)

Kartfesting av tiltak i Vestvika:



3. Driftsplan for planperioden (frivillig utfylling)

nr	Løpende oppgaver; årlig (f.eks rydding, vasking, tilsyn, planklipping etc.)	Hyppighet	Årlig kostnad	Ansvar	Merknad
	Ingen				
	Sum årlig kostnad:		0		

nr	Større og sjeldnere oppgaver, (f.eks grusing, maling, skogrydding etc.)	Hyppighet	Årlig kostnad	Ansvar	Merknad
	Ingen				
	Sum årlig kostnad:		0		

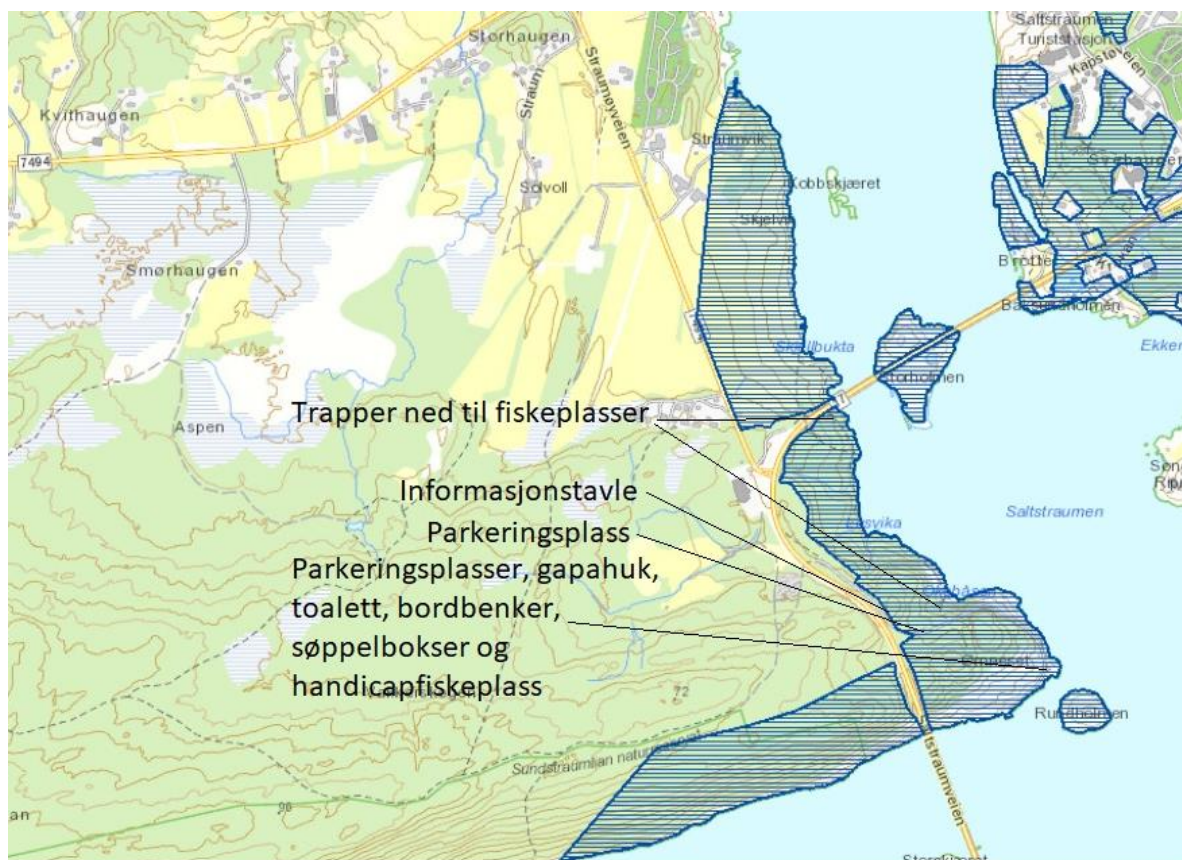
Annet

Fotografier



Foto: Aviâja Kleist

Område 25: Strømvik



1. Områdebeskrivelse/status

Gnr/ Bnr	FS-nummer naturbase.no	Sikrings form	Sikret år	Areal (da)	Grunneier	Forvaltning og drift	Nærområde?
78/2	FS00000245	<input type="checkbox"/> Erverv <input checked="" type="checkbox"/> Avtale	1970	321	<input type="checkbox"/> Stat <input type="checkbox"/> Kommune/ friluftsråd <input checked="" type="checkbox"/> Privat	Bodø kommune	<input type="checkbox"/> Ja <input checked="" type="checkbox"/> Nei
Kommentarer		<p>Strømvik er et flott og mye brukt friluftsområde som ligger ned mot Saltstraumen, verdens sterkeste malstrøm. Området blir hovedsakelig brukt til fiske og gir også direkte tilgang til å studere tidevannsstrømmen. Det er ikke et spesielt barnevennlig område grunnet terrengets utforming ned mot strømmen.</p> <p>Det er et universelt utformet utedo i området og fiskeplass tilpasset rullestol lengst sør i området, ellers trapper for å lette tilkomsten til området. Området har fått vurderingen svært viktig i friluftskartleggingen og brukes hele året.</p>					

	forklaring	beskrivelse
Naturgrunnlag	<i>Kort om flora og fauna, landskap, naturtype, evt rødlistearter etc</i>	Berg og steinstrand. Løvskog. Det statlig sikrede området strekker seg et lite stykke inn i naturreservatet Sundstraumlia. Formålet med fredningen er å bevare en variert furu- og blandingsskog med alt naturlig plante- og dyreliv og med alle de naturlige økologiske prosesse
Kulturminner	<i>Kort om evt kulturminner i området og hensyn til disse</i>	Det er en godt bevart gravrøys innenfor området.
Bygninger	<i>Nevn evt bygninger på området og omtal kort bruken av og ansvaret for disse</i>	Det står et toalettbygg og en gapahuk i området. Det er i tillegg en del trapper ned mot fiskeklassene. Bodø kommune eier og forvalter byggene.
Adkomst/ kommunikasjon	<i>Adkomst til området, tilgjengelighet og offentlig kommunikasjon</i>	Egen bil. Sporadiske bussavganger.
Egnet bruk	<i>Vurdering av hvilke aktiviteter området egner seg for</i>	<input checked="" type="checkbox"/> Turgåing <input type="checkbox"/> Sykling <input type="checkbox"/> Bading <input type="checkbox"/> Klatring <input type="checkbox"/> Båttutferd <input checked="" type="checkbox"/> Fiske <input type="checkbox"/> Lek, rekreasjon <input type="checkbox"/> Telting annet [klikk her for å skrive]
Eksisterende tilrettelegging	<i>Tilretteleggings-tiltak i området før planperioden inkl (tilrettelegging for funksjonshemmede</i>	Parkeringsplasser, gapahuk, handikaptoalett, bordbenker, trapper, søppelbokser, sløyebenker, informasjonstavler og handikapfiskeplass.
Annet	<i>Andre relevante forhold</i> <i>Område</i>	Området er sikret gjennom servituttavtale. Servituttavtalen er todelt. Den ene delen inneholder byggeforbud i et stort område. Den andre delen sikrer fri ferdsel på innmark i et 60 meter bredt belte fra landet innenfor Storholmen nord til Kobbskjæret, deretter i et 40

meter belte til eiendommen sin nordgrense.
Veien ned til Ørnes ble oppgradert i 2021 etter en flom som tok med seg store mengder grus ut i strømmen.

2. Behov for tiltak i planperioden

nr	Tiltak	Beskrivelse	Utføres av/ Ansvar	Gjennom- føres år	Kostnad
	Søppelboks	Bigbelly, solcelledrevet kompakterende søppelboks	Bodø kommune	2024	Kr 65 000,-
	Toalett	Erstatte nedbrent toalett i Sambosvingen	Bodø kommune	2026	Kr 1 000 000,-
	Parkeringsplass	Utvide parkeringsplass ned mot Ørnes	Bodø kommune	2026	Kr 300 000,-
	Total kostnad				Kr 1 365 000,-

**Tiltak som kan gjøre det enda mer attraktivt å bruke området
(tiltak ut over ovennevnte/ tiltak på lang sikt)**

Kartfesting av tiltak i Strømvik:



3. Driftsplan for planperioden (frivillig utfylling)

nr	Løpende oppgaver; årlig (f.eks rydding, vasking, tilsyn, planklipping etc.)	Hyppighet	Årlig kostnad	Ansvar	Merknad
	Drift toaletter	Flere ganger ukentlig om sommeren. Stengt på vinteren	Kr 30 000,-	Bodø kommune	
	Tømming av søppelbokser	Flere ganger ukentlig om sommeren. Blir tatt inn på vinteren.	Kr 30 000,-	Bodø kommune	
	Brøyting	Ved behov	Kr 70 000,-	Bodø kommune	
	Sum årlig kostnad:		Kr 130 000,-		

nr	Større og sjeldnere oppgaver, (f.eks grusing, maling, skogrydding etc.)	Hyppighet	Årlig kostnad	Ansvar	Merknad
	Oppgrusing av parkeringsarealene	Hvert 5. år	Kr 50 000,-		
	Sum årlig kostnad:		Kr 50 000,-		

Annet

Fotografier


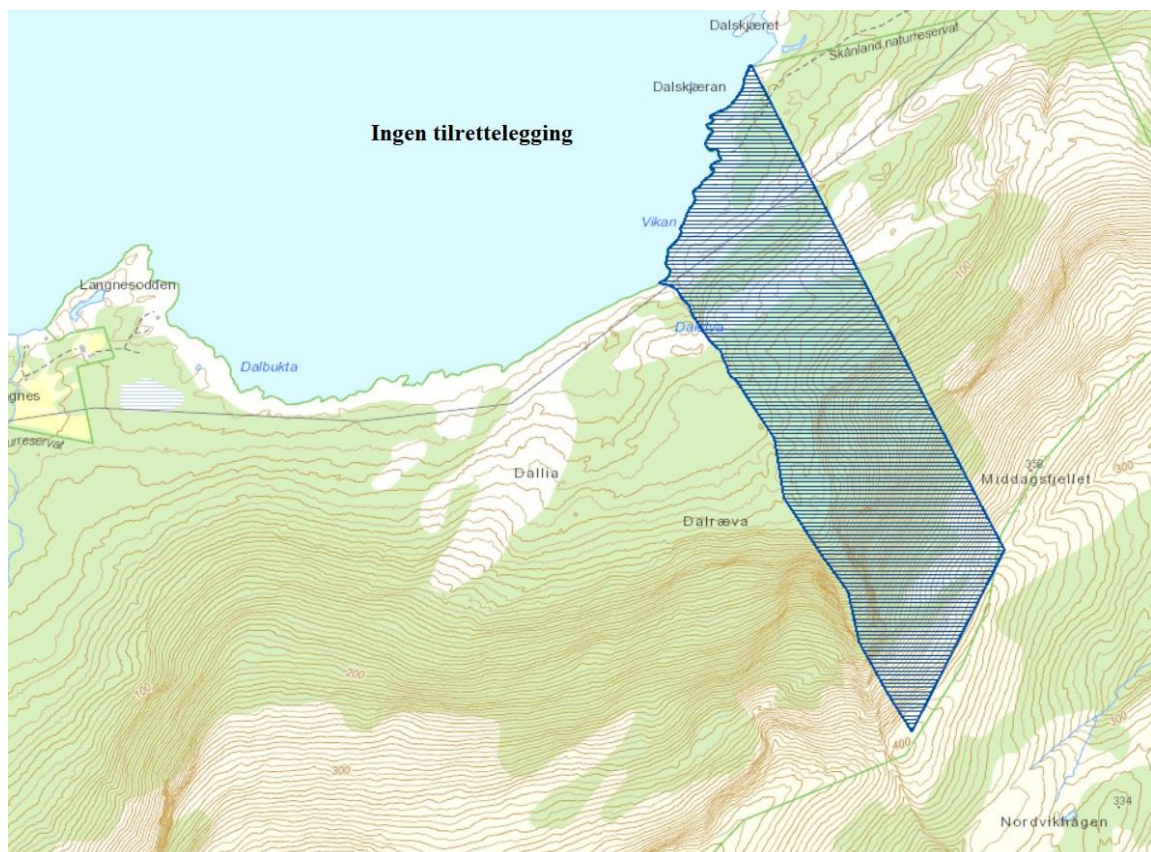


Foto: Visit Bodø



Foto: Aviâja Kleist

Område 26: Gjælen



1. Områdebeskrivelse/status

Gnr/ Bnr	FS-nummer naturbase.no	Sikrings form	Sikret år	Areal (da)	Grunneier	Forvaltning og drift	Nærområde?
111/ 31	FS00000233	<input checked="" type="checkbox"/> Erverv <input type="checkbox"/> Avtale	1985	355	<input checked="" type="checkbox"/> Stat <input type="checkbox"/> Kommune/ friluftsråd <input type="checkbox"/> Privat	Bodø kommune	<input type="checkbox"/> Ja <input checked="" type="checkbox"/> Nei
Kommentarer		<p>Det statlig sikrede friluftsområdet strekker seg fra sjøen og ca. 1 km, delvis bratt, oppover til en fjellrygg på ca. 400 meter over havet. Området ligger innenfor Skånland naturreservat og er antakelig lite brukt som selvstendig turmål. Men området passeres når man går den fine turen fra Gjelentunet og mot Skånland. Området har fått vurderingen viktig i friluftskartleggingen.</p>					

	forklaring	beskrivelse
Naturgrunnlag	<i>Kort om flora og fauna, landskap, naturtype, evt rødlistearter etc</i>	Det statlig sikrede friluftsområdet Gjælen ligger i sin helhet innenfor Skånland naturreservat. Skånlandnaturreservat er preget av variert natur med strandberg, strender, løv- og barskog og noe rasmark/fjell. Kystfuruslogen preger området, og strekker seg et stykke oppover i liene mot sør og øst, med gradvis overgang til bjørkeskog. Betydelig innslag av stor osp.
Kulturminner	<i>Kort om evt kulturminner i området og hensyn til disse</i>	Det er ingen kjente kulturminner i området.
Bygninger	<i>Nevn evt bygninger på området og omtal kort bruken av og ansvaret for disse</i>	Det er ingen bygninger i området
Adkomst/kommunikasjon	<i>Adkomst til området, tilgjengelighet og offentlig kommunikasjon</i>	Adkomst over 111/1 og 111/6 etter Skånlandsvegen
Egnet bruk	<i>Vurdering av hvilke aktiviteter området egner seg for</i>	<input checked="" type="checkbox"/> Turgåing <input type="checkbox"/> Sykling <input type="checkbox"/> Bading <input type="checkbox"/> Klatring <input type="checkbox"/> Båttut fart <input type="checkbox"/> Fiske <input checked="" type="checkbox"/> Lek, rekreasjon <input type="checkbox"/> Telting Annet: Området vil for de fleste være et område som passerer på turen ut mot Skånland.
Eksisterende tilrettelegging	<i>Tilretteleggings-tiltak i området før planperioden inkl (tilrettelegging for funksjonshemmede</i>	Det er ingen tilrettelegginger i området. Lengst nord kommer det en liten sti ned mot sjøen.

Annet	<i>Andre relevante forhold</i>	Det gjelder egne forskrifter for Skånland naturreservat, https://lovdata.no/forskrift/2000-12-21-1512 . Dette betyr at det blant annet at det er begrensinger i forhold til bålrensing og vegetasjon.
--------------	--------------------------------	--

2. Behov for tiltak i planperioden

nr	Tiltak	Beskrivelse	Utføres av/ Ansvar	Gjennomføres år	Kostnad
	Ingen				
	Total kostnad				0

Tiltak som kan gjøre det enda mer attraktivt å bruke området (tiltak ut over ovennevnte/ tiltak på lang sikt)

3. Driftsplan for planperioden (frivillig utfylling)

nr	Løpende oppgaver; årlig (f.eks rydding, vasking, tilsyn, planklipping etc.)	Hyppighet	Årlig kostnad	Ansvar	Merknad
	Ingen				
	Sum årlig kostnad:		0		

nr	Større og sjeldnere oppgaver, (f.eks grusing, maling, skogrydding etc.)	Hyppighet	Årlig kostnad	Ansvar	Merknad
	Ingen				
	Sum årlig kostnad:		0		

Annet

Fotografier



Foto: Ingvild Gabrielsen



Foto: Ingvild Gabrielsen

1. Områdebeskrivelse/status

Gnr/ Bnr	FS-nummer naturbase.no	Sikrings form	Sikret år	Areal (da)	Grunneier	Forvaltning og drift	Nærområde?
106/1	FA00000232	<input type="checkbox"/> Erverv <input checked="" type="checkbox"/> Avtale	1971	7327	<input checked="" type="checkbox"/> Stat <input type="checkbox"/> Kommune/ friluftsråd <input type="checkbox"/> Privat	Bodø kommune	<input type="checkbox"/> Ja <input checked="" type="checkbox"/> Nei
Kommentarer		<p>Isvika er en del av det frodige og vakre dalføre rundt Valnesvassdraget. Uten båt er det ca. fem km å gå inn til Isvika. Området er stort. Det strekker seg opp til ca. 700 meters høyde og har fått vurderingen svært viktig i friluftskartleggingen.</p>					

	forklaring	beskrivelse
Naturgrunnlag	<i>Kort om flora og fauna, landskap, naturtype, evt rødlistearter etc</i>	Området er et typisk fjellandskap med bjørke- og furuskog skog i de lavereliggende områdene og opp til ca. 3-400 meters høyde. Mange mindre myrdrag i området.
Kulturminner	<i>Kort om evt kulturminner i området og hensyn til disse</i>	Det fins ingen registrerte kulturminner i området.
Bygninger	<i>Nevn evt bygninger på området og omtal kort bruken av og ansvaret for disse</i>	Det er et par hytteeiendommer i området.
Adkomst/ kommunikasjon	<i>Adkomst til området, tilgjengelighet og offentlig kommunikasjon</i>	Båt eller gange.
Egnet bruk	<i>Vurdering av hvilke aktiviteter området egner seg for</i>	<input checked="" type="checkbox"/> Turgåing <input type="checkbox"/> Sykling <input type="checkbox"/> Bading <input type="checkbox"/> Klatring <input type="checkbox"/> Båttut fart <input checked="" type="checkbox"/> Fiske <input type="checkbox"/> Lek, rekreasjon <input type="checkbox"/> Telting annet [klikk her for å skrive] <hr/>
Eksisterende tilrettelegging	<i>Tilretteleggings-tiltak i området før planperioden inkl (tilrettelegging for funksjonshemmede</i>	Det er ingen tilrettelegging i området annet enn en sti fra vatnet til hyttene i området.
Annet	<i>Andre relevante forhold</i>	Miljødirektoratet er servitutthaver. Vannene i området omfattes av fiskekortordningen for Valnesvatnet med unntak av Isvikvatnet.

2. Behov for tiltak i planperioden

nr	Tiltak	Beskrivelse	Utføres av/ Ansvar	Gjennomføres år	Kostnad
	Ingen				
	Total kostnad				0

**Tiltak som kan gjøre det enda mer attraktivt å bruke området
(tiltak ut over ovennevnte/ tiltak på lang sikt)**

3. Driftsplan for planperioden (frivillig utfylling)

nr	Løpende oppgaver; årlig (f.eks rydding, vasking, tilsyn, planklipping etc.)	Hyppighet	Årlig kostnad	Ansvar	Merknad
	Ingen				
	Sum årlig kostnad:		0		

nr	Større og sjeldnere oppgaver, (f.eks grusing, maling, skogrydding etc.)	Hyppighet	Årlig kostnad	Ansvar	Merknad
	Ingen				
	Sum årlig kostnad:		0		

Annet

Fotografier

1. Områdebeskrivelse/status

Gnr/ Bnr	FS-nummer naturbase.no	Sikrings form	Sikret år	Areal (da)	Grunneier	Forvaltning og drift	Nærområde?
94/20	FS00000244	<input checked="" type="checkbox"/> Erverv <input type="checkbox"/> Avtale	1973	2	<input type="checkbox"/> Stat <input checked="" type="checkbox"/> Kommune/ friluftsråd <input type="checkbox"/> Privat	Bodø kommune	<input type="checkbox"/> Ja <input checked="" type="checkbox"/> Nei
Kommentarer		<p>Børelv har mange kvaliteter som spenner fra fiske og bademuligheter til utgangspunkt for spenstige toppturer og turer inn i fjellheimen. Den nordlige delen av området har fått vurderingen viktig friluftsområde, midtpartiet er ikke klassifisert og den sørlige delen har fått vurderingen svært viktig.</p> <p>Deler av området er barnevennlig, særlig den delen ned mot Elvefjorden.</p>					

	forklaring	beskrivelse
Naturgrunnlag	<i>Kort om flora og fauna, landskap, naturtype, evt rødlistearter etc</i>	Landskap og naturtypen er svært variert. Fra bergstrand med ospe- og furuskog til fjellbjørkeskog og snaufjell.
Kulturminner	<i>Kort om evt kulturminner i området og hensyn til disse</i>	Det er ingen registrerte kulturminner i området
Bygninger	<i>Nevn evt bygninger på området og omtal kort bruken av og ansvaret for disse</i>	Det er flere naust og ei hytte i området. Alt i privat eie.
Adkomst/ kommunikasjon	<i>Adkomst til området, tilgjengelighet og offentlig kommunikasjon</i>	Egen bil.
Egnet bruk	<i>Vurdering av hvilke aktiviteter området egner seg for</i>	<input checked="" type="checkbox"/> Turgåing <input type="checkbox"/> Sykling <input checked="" type="checkbox"/> Bading <input type="checkbox"/> Klatring <input checked="" type="checkbox"/> Båttut fart <input checked="" type="checkbox"/> Fiske <input checked="" type="checkbox"/> Lek, rekreasjon <input checked="" type="checkbox"/> Telting annet [klikk her for å skrive] <hr/>
Eksisterende tilrettelegging	<i>Tilretteleggings-tiltak i området før planperioden inkl (tilrettelegging for funksjonshemmede</i>	Bruer og sti.
Annet	<i>Andre relevante forhold</i>	I det digitale eiendomskartet for Bodø er hele fjellområdet mot Åselitindane med. I Miljødirektoratets kartbase er ikke dette store området ikke med og skal være et sameie mellom gnr 94, bnr 1, 6 og 20. Høglia bru på veien inn til Børvatnet ble oppgradert for kommunale midler i 2020. Den er utenfor det statlige

	sikrede friluftsområdet, men avgjørende for tilgangen til Børvatnet og turene ut derfra. Bodø kommune har avtale med flere grunneiere om leie av grunn til parkering. Disse parkeringsplassene tjener som tilgang til det statlig sikrede friluftsområdet.
--	---

2. Behov for tiltak i planperioden

nr	Tiltak	Beskrivelse	Utføres av/ Ansvar	Gjennomføres år	Kostnad
	Informasjonstavle	Beskrivelse av naturkvalitetene og aktivitetsmulighetene	Bodø kommune	2024	Kr 40 000,-
	Total kostnad				Kr 40 000,-

**Tiltak som kan gjøre det enda mer attraktivt å bruke området
(tiltak ut over ovennevnte/ tiltak på lang sikt)**

3. Driftsplan for planperioden (frivillig utfylling)

nr	Løpende oppgaver; årlig (f.eks rydding, vasking, tilsyn, planklipping etc.)	Hyppighet	Årlig kostnad	Ansvar	Merknad
	Ingen				
	Sum årlig kostnad:		0		

nr	Større og sjeldnere oppgaver, (f.eks grusing, maling, skogrydding etc.)	Hyppighet	Årlig kostnad	Ansvar	Merknad
	Ingen				
	Sum årlig kostnad:		0		

Annet

Fotografier

DEL 3:

Tiltaksplan 2023 - 2027

Tiltakene er bare prioritert de første to årene pga. det store antallet statlig sikrede friluftsområder i Bodø kommune.

#	Område	Tiltak	2023	2024	Pri	2025	2026	2027
1	Låter							
		Skilt fra hovedvei	20 000		8			
		Informasjonstavle		40 000	13			
		Oppgradering adkomstvei					350 000	
		Utbedring gresslette					200 000	
		Rasteplasser					100 000	
		Gapahuk					75 000	
		Parkeringsplass					1 275 000	
2	Kjerringøya	Ingen tiltak i perioden						
3	Mjelle							
		Asfaltering av vei og p-plass		2 500 000	5			
		Informasjonstavle		40 000	11			
		Oppgradering rasteplasser					350 000	
		Oppgradering sti					350 000	
		Gapahuk					75 000	
		Søppelbokser					125 000	
		Oppgradering sti mot Buholmen					500 000	
4	Buholmen							
		Informasjonstavle		40 000	16			
		Oppgradering Gammelnaustveien						350 000

Tabellen fortsetter på neste side

#	Område	Tiltak	2023	2024	Pri	2025	2026	2027
5	Geitvågen							
		Informasjonstavle		40 000	10			
		Rasteplass					200 000	
		Toalett					1 500 000	
6	Ausvika							
		Informasjonstavle		40 000	9			
		Omkledningsrom/HC-toalett ved stranda		1 500 000	6			
		Oppgradering sti				150 000		
		Oppgradering p-plass					3 400 000	
		Rasteplass						400 000
7	Paradisbukta og skipsholmen	Ingen tiltak i perioden						0
8	Rønvikfjellet							
		Informasjonstavle		40 000	12			
9	Bestemorenga							
		Oppgradering p-plass					50 000	
10	Svartneset	Ingen tiltak i perioden						0
11	Slankneset	Ingen tiltak i perioden						0
12	Soløya							
		Oppgradering p-plass						200 000

Tabellen fortsetter på neste side

#	Område	Tiltak	2023	2024	Pri	2025	2026	2027
13	Frosktjønn, Heia og Furumoen turløype							
		Rasteplass/lekeområde	310 000		1			
		Informasjonstavler	80 000		2			
		Søppelboks	65 000		3			
		Toalett		1 500 000	4			
		Oppgradering p-plass				400 000		
14	Baglia p-plass							
		Informasjonstavle		40 000	15			
		Oppgradering p-plass				400 000		
15	Futelva							
		Oppgradering av gjerde				100 000		
16	Skreddervika							
		Vurdere om huset skal selges/fjernes	0					
17	Langodden og Sennvika							
		Kyststi						500 000
18	Nordkrykkjen	Ingen tiltak i perioden						
19	Mjønes	Ingen tiltak i perioden						0,-
20	Nordre Knapplund	Ingen tiltak i perioden						0,-
21	Kapstø							
		Skilting				75 000		
22	Elvebakken	Ingen tiltak i perioden						0,-

Tabellen fortsetter på neste side

#	Område	Tiltak	2023	2024	Pri	2025	2026	2027
23	Søndre Bakksund							
		Skilting parkeringsplass	50 000		7			
		Møblering					30 000	
		Bålgruer					60 000	
		Universell utforming					250 000	
		Utbedring av sti					250 000	
		Tynning av skog					100 000	
24	Vestvika							
		Informasjonstavle		40 000	17			
		Forsterke stier				25 000		
25	Strømvik							
		Søppelbokser		65 000	14			
		Toalett Sambosvingen					1 000 000	
		Parkeringsplass					300 000	
26	Gjælen	Ingen tiltak i perioden						
27	Isvika	Ingen tiltak i perioden						
28	Børelv							
		Informasjonstavle						40 000
SUM 2023			Kr 525 000					
SUM 2024				Kr 5 885 000				
SUM 2025						Kr 1 150 000		
SUM 2026							Kr 10 540 000	
SUM 2027								Kr 1 490 000
Totalbeløp								Kr 19 590 000

Oversikt over kostnader til tiltak pr. område 2023 – 2027:

	Område	Estimert kostnad pr område i hele perioden
1	Låter	2 060 000,-
2	Kjerringøya	0,-
3	Mjelle	3 940 000
4	Buholmen	390 000,-
5	Geitvågen	1 740 000,-
6	Ausvika	5 490 000,-
7	Paradisbukta/Skipsholmen	0,-
8	Rønvikfjellet	40 000,-
9	Bestemorenga	50 000,-
10	Svartneset	0,-
11	Slankneset	0,-
12	Soløya	200 000,-
13	Frosktjønn, Heia turløype	2 355 000,-
14	Baglia parkeringsplass	440 000,-
15	Futelva	100 000,-
16	Skreddervika	0,-
17	Langodden og Sennvika	500 000,-
18	Nordkrykkjen	0,-
19	Mjønes	0,-
20	Nordre knapplund	0,-
21	Kapstø	75 000,-
22	Elvebakken	0,-
23	Søndre Bakksund	740 000,-
24	Vestvika	65 000,-
25	Strømvik	1 365 000,-
26	Gjælen	0,-
27	Isvika	0,-
28	Børelv	40 000,-
	SUM	Kr 19 590 000,-