




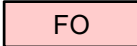
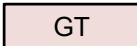

Tegnforklaring

Reguleringsplan PBL 2008

§12-5. Nr. 1 - Bebyggelse og anlegg

-  UTE Uteoppholdsareal
-  KBA Kombinert bebyggelse og anleggsformål- bolig, forretning og tjenesteyting
-  KBA Kombinert bebyggelse og anleggsformål

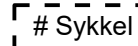
§12-5. Nr. 2 - Samferdselsanlegg og teknisk infrastruktur

-  FO Fortau
-  GT Gatetun
-  GG Gangveg/gangareal/gågate






§12-6 - Hensynssoner

-  H570 Bevaring kulturmiljø

§12-7 - Bestemmelseområder

 # Sykkel Vilkår for bruk av arealer, bygninger og anlegg

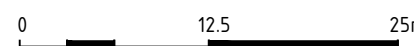

Linjesymbol

-  Plangrense
-  Formålgrense
-  Bestemmelsegrense
-  Grense for angitt hensynssone
-  Bebyggelse som forutsettes fjernet

Kartopplysninger

Kilde for basiskart: Datalake
 Dato for basiskart: FKB ajour 22.08.2023
 Koordinatsystem: ETRS89.UTM-33N
 Høydegrunnlag: NN2000

Ekvidistanse: 1m
 Kartmålestokk: 1:500 i A3

Detaljregulering

Storgata 19


Bodø
kommune

Med tilhørende reguleringsbestemmelser

Arealplan-ID:
1804_2023002

Forslagsstiller:
Ramsalthjørnet AS

SAKSBEHANDLING ETTER PLAN- OG BYGNINGSLOVEN

		SAKS-NR	DATO	SIGN
Dato	XXX	Revisjon	XXX	
Dato	XXX	Revisjon	XXX	
Dato	XXX	Revisjon	XXX	
Kommunestyret sitt vedtak				
Ny 2. gang behandling				
Offentlig ettersyn fra til				
2. gangs behandling				
Offentlig ettersyn fra til				
1. gangs behandling				
Kunngjøring av oppstart av planarbeid			24.04.23	GAn
Oppstartsmøte...			19.04.23	GAn
PLANEN ER UTARBEIDET AV:		TEGNNR.	DATO	SIGN
 PLANKONSULENT		I	22.08.23	GAn

Det bekreftes at planen er i samsvar med kommunestyrets vedtak av

BekreftDato
Dato

PLANSJEFNAVN
Plansjef