

**Bodø kommune**



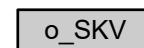
**Reguleringsplan PBL 2008**

**§12-5. Nr. 1 - Bebyggelse og anlegg**

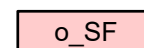


Forretning, tjenesteyting, bolig, kontor, hotell/overnatting, bevertning og parkering (annen eierform)

**§12-5. Nr. 2 - Samferdselsanlegg og teknisk infrastruktur**

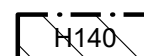


Kjøreveg (offentlig formål)



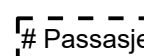
Fortau (offentlig formål)

**§12-6 - Hensynssoner**



Frisikt

**§12-7 - Bestemmelseområder**



Vilkår for bruk av arealer, bygninger og anlegg

**Linjesymbol**

- Plangrense
- Formålgrense
- Bestemmelsegrense
- Byggegrense
- Grense for sikringszone
- Måle og avstandslinje

**Punktsymboler**

- Avkjørsel - både inn og utkjøring

**Kartopplysninger**

Kilde for basiskart: Infoland  
 Dato for basiskart: FKB ajour 10.09.22  
 Koordinatsystem: ETRS89.UTM-33N  
 Høydegrunnlag: NN2000

Ekvidistanse: 1m  
 Kartmålestokk: 1:500 i A3



**Detaljregulering for Moloveien 12**

Bodø kommune

**Med tilhørende reguleringsbestemmelser**

Arealplan-ID:  
1804\_2021002

Forslagsstiller:  
Moloveien 12 AS

**SAKSBEHANDLING ETTER PLAN- OG BYGNINGSLOVEN**

SAKS-NR	DATO	SIGN

Dato	XXX	Revisjon	XXX
Dato	XXX	Revisjon	XXX
Dato	XXX	Revisjon	XXX

**Kommunestyret sitt vedtak**

Ny 2. gang behandling			
Offentlig ettersyn fra ..... til .....			
2. gangs behandling			
Offentlig ettersyn fra ..... til .....			
1. gangs behandling			
Kunngjøring av oppstart av planarbeid		30.08.21	GAn
Oppstartsmøte...		16.04.21	GAn
PLANEN ER UTARBEIDET AV:	Norconsult	PLANKONSULENT	
		TEGNNR.	DATO
			20.09.22
		SIGN.	GAn

Det bekreftes at planen er i samsvar med kommunestyrets vedtak av

BekreftDato: \_\_\_\_\_  
 Dato: \_\_\_\_\_  
 PLANSJEFNAVN: \_\_\_\_\_  
 Plansjef: \_\_\_\_\_

