

Bodø kommune



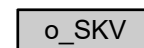
Reguleringsplan PBL 2008

§12-5. Nr. 1 - Bebyggelse og anlegg

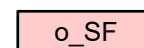


Forretning, tjenesteyting, bolig, kontor, hotell/overnatting, bevertning og parkering (annen eierform)

§12-5. Nr. 2 - Samferdselsanlegg og teknisk infrastruktur

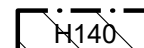


Kjøreveg (offentlig formål)



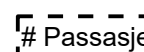
Fortau (offentlig formål)

§12-6 - Hensynssoner



Frisikt

§12-7 - Bestemmelseområder



Vilkår for bruk av arealer, bygninger og anlegg

Linjesymbol

- Plangrense
- Formålgrense
- Bestemmelsegrense
- Byggegrense
- Grense for sikringszone
- Måle og avstandslinje

Punktsymboler

- Avkjørsel - både inn og utkjøring

Kartopplysninger

Kilde for basiskart: Infoland
 Dato for basiskart: FKB ajour 10.09.22
 Koordinatsystem: ETRS89.UTM-33N
 Høydegrunnlag: NN2000

Ekvidistanse: 1m
 Kartmålestokk: 1:500 i A3



Detaljregulering for Moloveien 12

Bodø kommune

Med tilhørende reguleringsbestemmelser

Arealplan-ID:
1804_2021002

Forslagsstiller:
Moloveien 12 AS

SAKSBEHANDLING ETTER PLAN- OG BYGNINGSLOVEN

			SAKS-NR	DATO	SIGN
Dato	XXX	Revisjon	XXX		
Dato	XXX	Revisjon	XXX		
Dato	XXX	Revisjon	XXX		
Kommunestyret sitt vedtak					
Ny 2. gang behandling					
Offentlig ettersyn fra til					
2. gangs behandling					
Offentlig ettersyn fra til					
1. gangs behandling					
Kunngjøring av oppstart av planarbeid					
				30.08.21	GAn
Oppstartsmøte...				16.04.21	GAn
PLANEN ER UTARBEIDET AV:			TEGNNR.	DATO	SIGN.
Norconsult				20.09.22	GAn

Det bekreftes at planen er i samsvar med kommunestyrets vedtak av

BekreftDato: _____ PLANSJEFNAVN: _____
 Dato: _____ Plansjef

