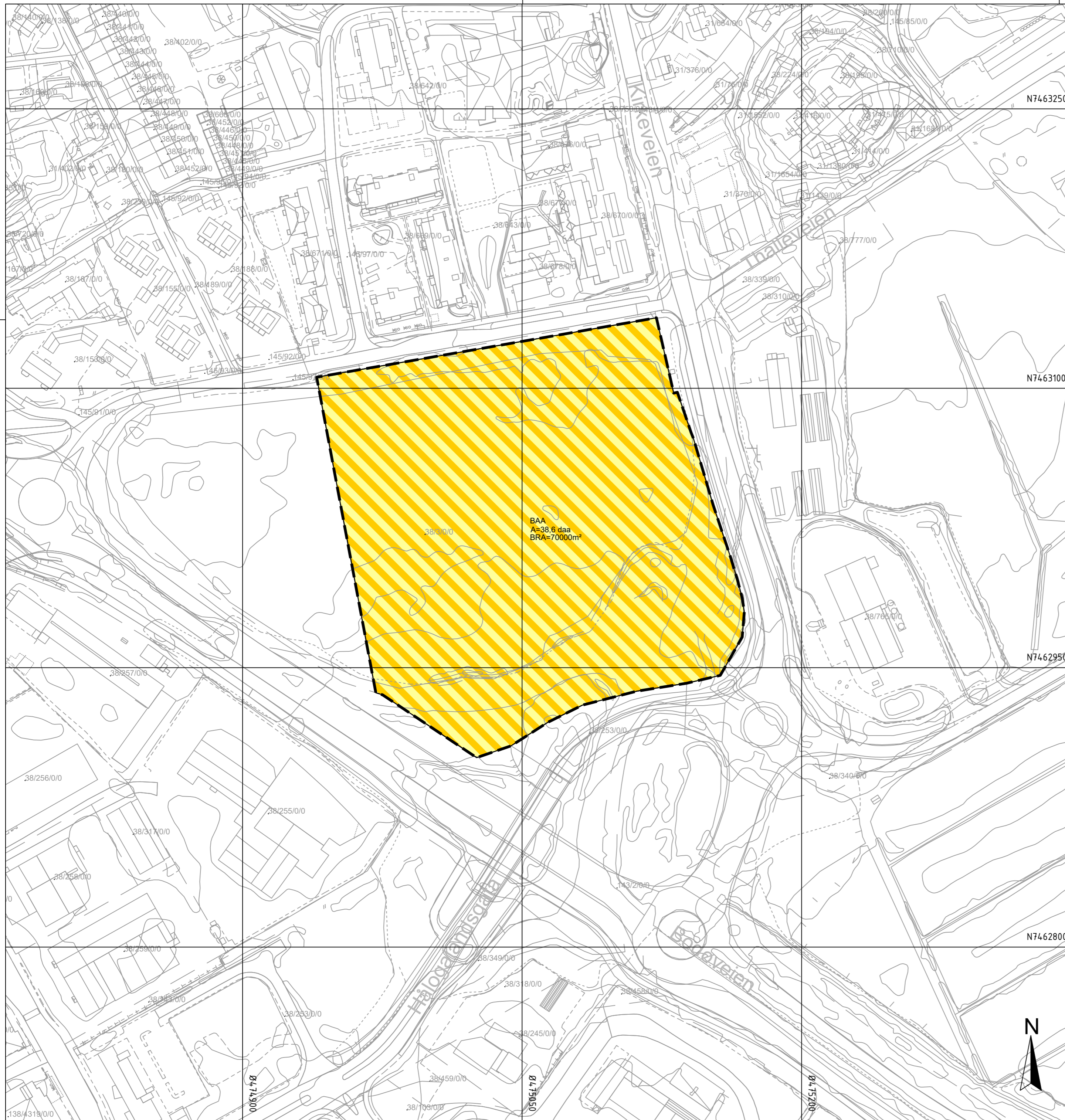



Vertikalnivå 1 - under grunnen






Tegnforklaring

Reguleringsplan PBL 2008 §12-5. Nr. 1 - Bebyggelse og anlegg


 **BAA** Angitt bebyggelse og anleggsformål kombinert med andre angitte hovedformål (1900)

Linjesymbol

-  Plangrense
-  Formålgrense
-  Byggegrense (1211)

Kartopplysninger

Kilde for basiskart: Norkart
 Dato for basiskart: 2022-03-15
 Koordinatsystem: ETRS89.UTM-33N
 Høydegrunnlag: NN2000

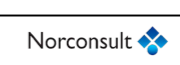
Ekvidistanse: 1m
 Kartmålestokk: 1:1500


 **Detaljregulering for Bodø Storstue**

Bodø kommune **Med tilhørende reguleringsbestemmelser**

Arealplan-ID:
1804_2022003

Forslagsstiller:
Glimtech AS

SAKSBEHANDLING ETTER PLAN- OG BYGNINGSLOVEN		SAKS-NR	DATO	SIGN
Dato	XXX	Revisjon	XXX	
Dato	XXX	Revisjon	XXX	
Dato	XXX	Revisjon	XXX	
Kommunestyret sitt vedtak				
Ny 2. gang behandling				
Offentlig ettersyn fra til				
2. gangs behandling				
Offentlig ettersyn fra til				
1. gangs behandling				
Kunngjøring av oppstart av planarbeid				
			01.04.2022	JB
Oppstartsmøte...			18.03.2022	JB
PLANEN ER UTARBEIDET AV: Norconsult  PLANKONSULENT			TEGNNR.	DATO
			01	20.09.2022
				SIGN.
				AHB

Det bekreftees at planen er i samsvar med kommunestyrets vedtak av

Bekreftelse dato: _____
 Date: _____
 Plansjef