



N74.774.00

N74.77200

Nord-kortvika

N74.77000

SAI
Andre tekniske
infrastrukturtraseer
A=100,0 daa


Sør-Kortvika



N74.76600

N74.76400

Tegnforklaring

Reguleringsplan PBL 2008
§12-5. Nr. 2 - Samferdselsanlegg og teknisk infrastruktur


 Andre tekniske infrastrukturtraseer (SAI) (2180)

Linjesymbol
 Plangrense
 Formålgrense

Kartopplysninger

Kilde for basiskart: FKB-C
Dato for basiskart: 20.04.2021
Koordinatsystem: ETRS89.UTM-33N
Høydegrunnlag: NN2000

Ekvidistans: 1m
Kartmålestokk: 1:2000 m (A1)



Bodo
kommune

Detaljregulering
Store Kalvøya, Landegode
Vertikalnivå 4, på bunnen
Med tilhørende reguleringsbestemmelser

Arealplan-ID:
2020004

Forslagsstiller:
Nye Lundbakkk Holding AS

SAKSBEHANDLING ETTER PLAN- OG BYGNINGSLOVEN

SAKS-NR	DATO	SIGN
Dato XXX	Revisjon XXX	
Dato XXX	Revisjon XXX	
Dato XXX	Revisjon XXX	

Kommunestyret sitt vedtak

Ny 2. gang behandling		
Offentlig ettersyn fra til		
2. gangs behandling		
Offentlig ettersyn fra til		
1. gangs behandling		
Kunngjøring av oppstart av planarbeid		07.05.2020
Opplæringsmøte...		22.04.2020
PLANEN ER UTARBEIDET AV:	TEGNNR.	DATO
	GJ	18.03.2021
		SIGN.
		GJ

BOARCH

Det bekreftees at planen er i samsvar med kommunestyrets vedtak av

Dato: _____ Plansej: _____

0457800

0458000

0088970

0088970

0458000

0088970