







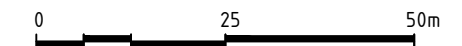
**Reguleringsplan PBL 2008**  
**§12-5. Nr. 2 - Samferdselsanlegg og teknisk infrastruktur**

-  Parkeringshus/-anlegg SPH (2083)
- Linjesymbol**
-  Planens begrensning
-  Formålgrense
- Punktsymboler**
-  Avkjørsel - både inn og utkjøring

**Kartopplysninger**

Kilde for basiskart: FKB-A  
 Dato for basiskart: 26.05.2021  
 Koordinatsystem: UTM sone 33 basert på EUREF/WGS84  
 Høydegrunnlag: NN2000

Ekvidistanse: 1m  
 Kartmålestokk: 1:1000 (A3)



**Detaljregulering**  
**Herredshuset Bodø**  
**Vertikalnivå 2, under grunnen**  
**Med tilhørende reguleringsbestemmelser**

Arealplan-ID:  
2020007  
  
 Forslagsstiller:  
Bodø kommune

**SAKSBEHANDLING ETTER PLAN- OG BYGNINGSLOVEN**

Dato	Revisjon	SAKS-NR	DATO	SIGN
Dato XXX	Revisjon XXX			
Dato XXX	Revisjon XXX			
Dato XXX	Revisjon XXX			

Kommunestyret sitt vedtak		
Ny 2. gang behandling		
Offentlig ettersyn fra ..... til .....		
2. gangs behandling		
Offentlig ettersyn fra ..... til .....		
1. gangs behandling		
Kunngjøring av oppstart av planarbeid		29.06.2020
Oppstartsmøte...		18.06.2020
PLANEN ER UTARBEIDET AV:	<b>BOARCH</b> PLANKONSULENT	
	TEGNNR. GJ	DATO 08.02.2021
		SIGN. GJ
Det bekreftes at planen er i samsvar med kommunestyrets vedtak av		
	Dato	Plansjef