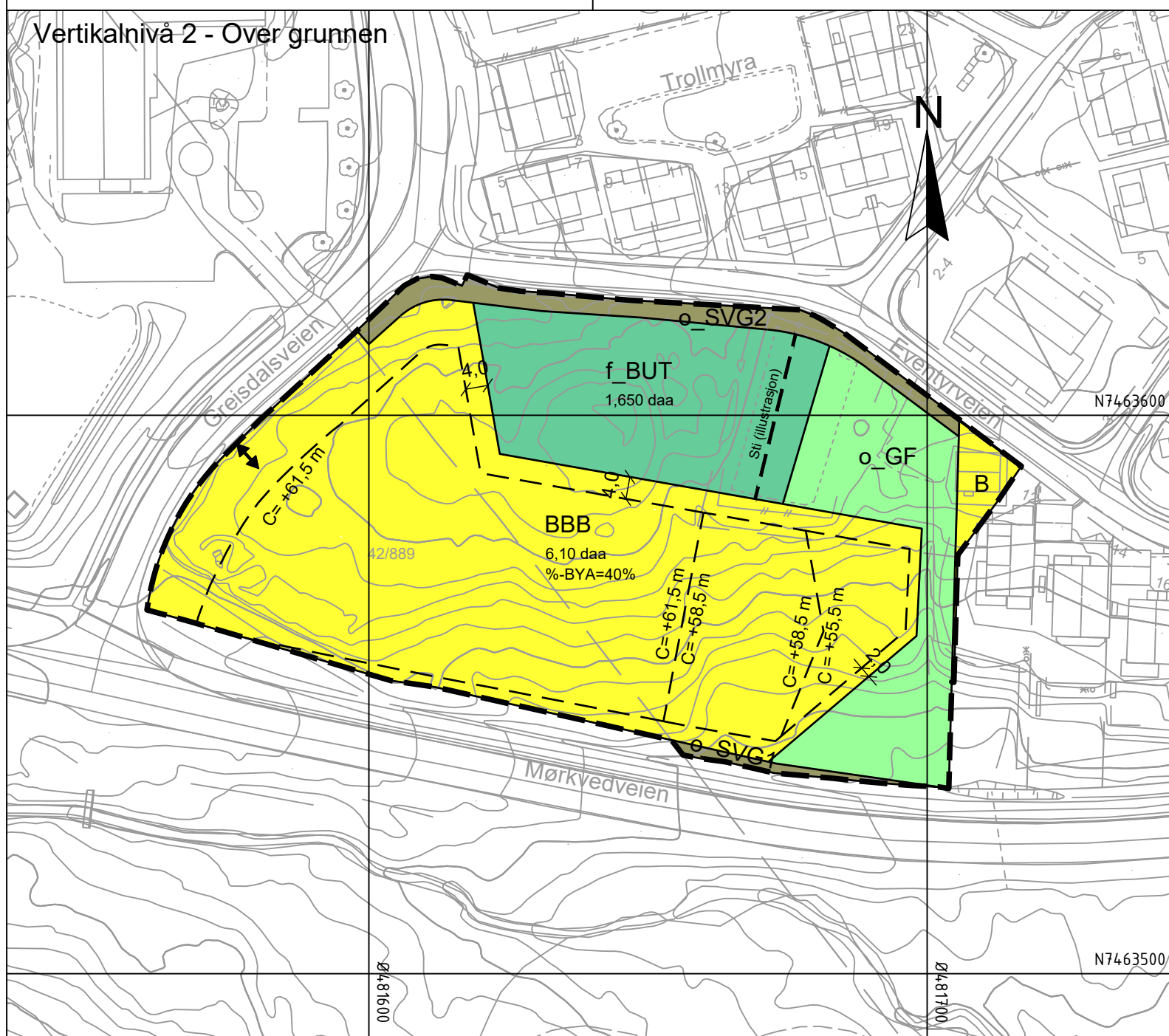
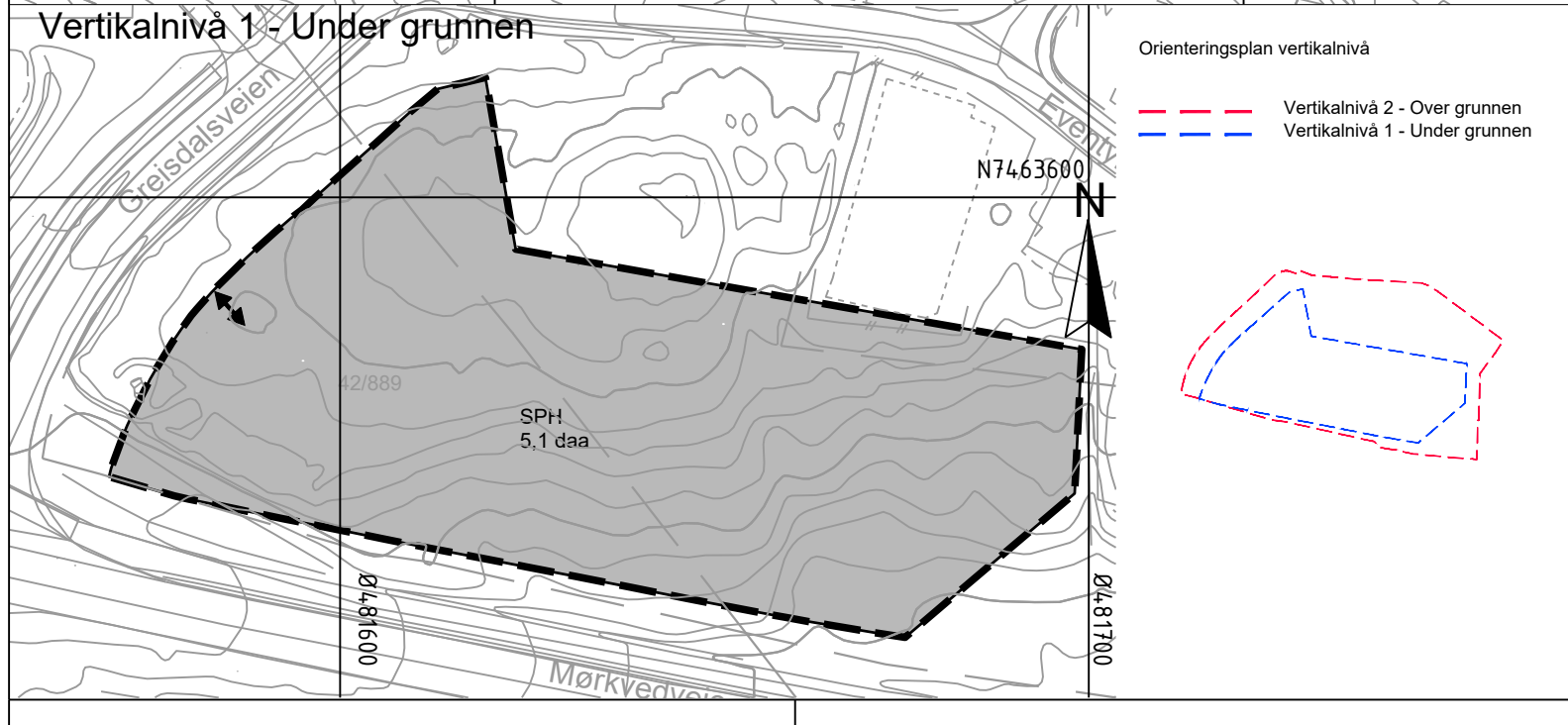


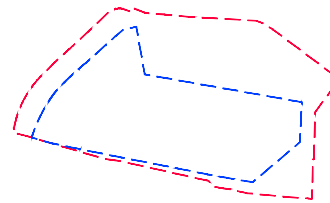
Vertikalnivå 2 - Over grunnen



Vertikalnivå 1 - Under grunnen



Orienteringsplan vertikalnivå
 - - - - - Vertikalnivå 2 - Over grunnen
 - - - - - Vertikalnivå 1 - Under grunnen



Tegnforklaring

Reguleringsplan PBL 2008

§12-5. Nr. 1 - Bebyggelse og anlegg

- B Boligbebyggelse
- BBB Boligbebyggelse-blokkbebyggelse

- BUT Uteoppholdsareal

§12-5. Nr. 2 - Samferdselsanlegg og teknisk infrastruktur

- SVG Annen veggrunn - grøntareal
- SPH Parkeringshus/-anlegg

§12-5. Nr. 3 - Grønnstruktur

- GF Friområde

Linjesymbol

- Planens begrensning
- Formålgrense
- Byggegrense
- Måle og avstandslinje

Punktsymboler


- Avkjørsel - både inn og utkjøring

Illustrasjoner

- Sti

Kartopplysninger

Kilde for basiskart: Infoland
 Dato for basiskart: FKB, ajour 10.05.21
 Koordinatsystem: UTM sone 33 basert på EUREF89/WGS84
 Høydegrunnlag: NN2000



Bodø kommune

Detaljregulering for Eventyrhaugen, Mørkved
 Med tilhørende reguleringsbestemmelser

Arealplan-ID:
1804_2017009

Forslagstiller:
Bodø kommune v/UE avdeling

SAKSBEHANDLING ETTER PLAN- OG BYGNINGSLOVEN

Dato	Revisjon	SAKS-NR.	DATO	SIGN.

Kommunestyret sitt vedtak

Ny 2. gangs behandling			
Offentlig ettersyn fratil			
2. gangs behandling			
Offentlig ettersyn fra.....til			
1. gangs behandling			
Kunngjøring av oppstart av planarbeid			20.09.2017
Oppstartsmøte.....			29.06.2017

PLANEN ER UTARBEIDET AV:



TEGNNR.	DATO	SIGN.
	11.05.2021	GAn

Det bekreftes at planen er i samsvar med kommunestyrets vedtak av

Dato _____ Plansief _____