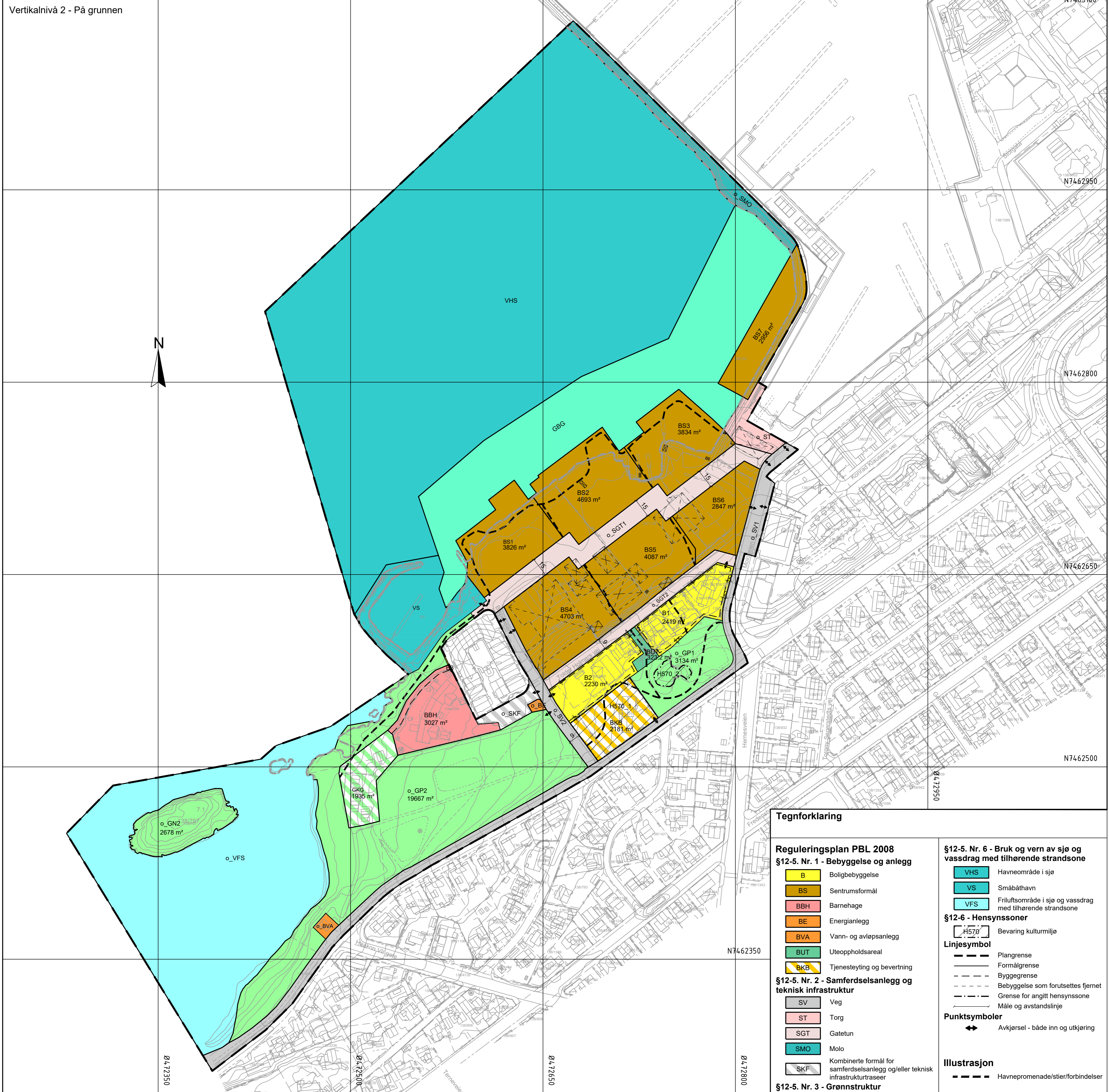
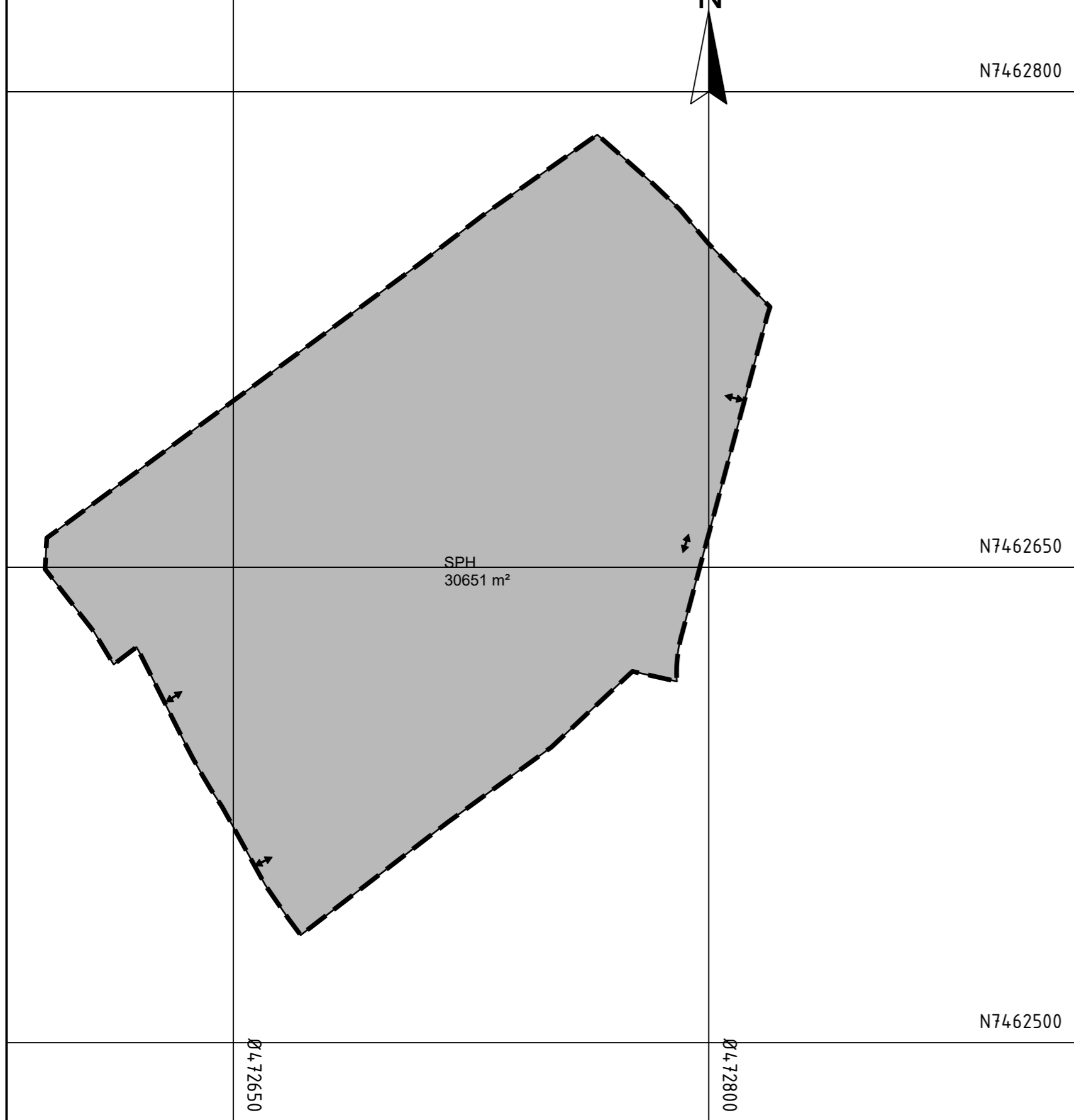


Vertikalnivå 2 - På grunnen

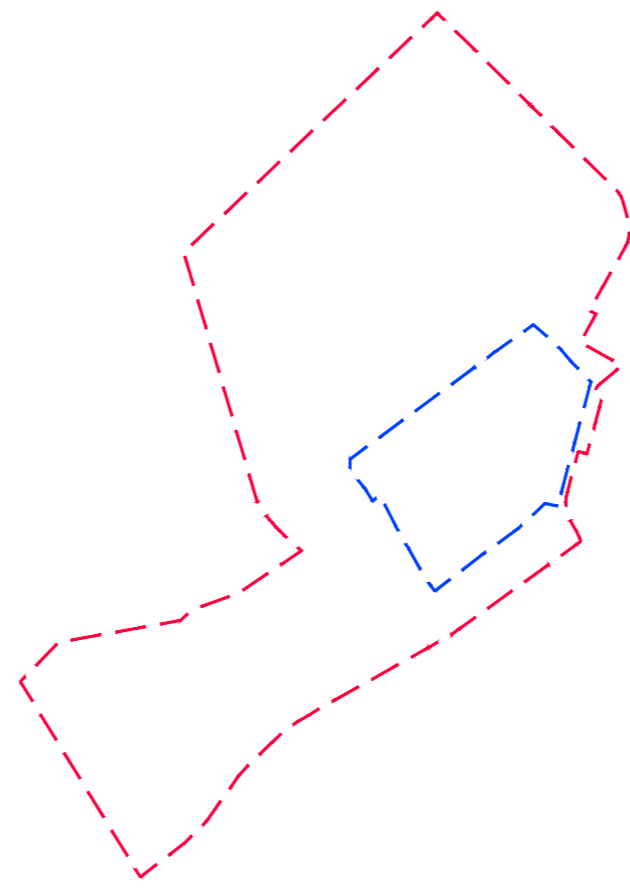


Vertikalnivå 1 - Under grunnen



Orienteringsplan vertikalnivå

- - - Vertikalnivå 2 - Over grunnen
- - - Vertikalnivå 1 - Under grunnen



Tegnforklaring

Reguleringsplan PBL 2008

§12-5. Nr. 1 - Bebyggelse og anlegg

- B Boligbebyggelse
- BS Sentrumsformål
- BBH Barnehage
- BE Energianlegg
- BVA Vann- og avløpsanlegg
- BUT Uteoppholdsareal
- BKB Tjenesteyting og bevertning

§12-5. Nr. 2 - Samferdselsanlegg og teknisk infrastruktur

- SV Veg
- ST Torg
- SGT Gatetun
- SMO Molo
- SKF Kombinerte formål for samferdselsanlegg og/eller teknisk infrastrukturtraseer

§12-5. Nr. 3 - Grønnstruktur

- GBG Blå/grønnstruktur
- GN Naturområde
- GP Park
- GKG Kombinerte grønnstrukturformål

§12-5. Nr. 6 - Bruk og vern av sjø og vassdrag med tilhørende strandsone

- VHS Havneområde i sjø
- VS Småbåthavn
- VFS Friluftsområde i sjø og vassdrag med tilhørende strandsone

§12-6 - Hensynsoner

- H570 Bevaring kulturmiljø

Linjesymbol

- Plangrense
- Formålgrense
- Byggegrense
- Bebyggelse som forutsettes fjernet
- Grense for angitt hensynsone
- Måle og avstandslinje

Punktsymboler

- Avkjørsel - både inn og utkjøring


Illustrasjon

- Havnepromenade/stier/forbindelser

Kartopplysninger

Kilde for basiskart: Bodo kommune
 Dato for basiskart: FKB, ajour 18.03.21
 Koordinatsystem: ETRS89.UTM-33N
 Høydegrunnlag: NN2000

Ekvidistanse: 1m
 Kartmålestokk: 1:1500 m i A4



Områderegulering for Molobyen

Bodo kommune

Med tilhørende reguleringsbestemmelser

Arealplan-ID: 1804_2017005
 Forslagsstiller: Breivika Utvikling Bodo AS

SAKSBEHANDLING ETTER PLAN- OG BYGNINGSLOVEN		SAKS-NR	DATO	SIGN
Dato	Revisjon			
Dato	Revisjon			
Dato	Revisjon			
Kommunestyret sitt vedtak				
Ny 2. gang behandling				
Offentlig ettersyn fra til				
2. gangs behandling				
Offentlig ettersyn fra til				
1. gangs behandling				
Kunngjøring av oppstart av planarbeid				
			09.09.17	BK
Oppstartsmøte...				
			2017	BK
PLANEN ER UTARBEIDET AV: Norconsult				
			TEGNNR.	DATO
			03.05.21	GAN

Det bekreftes at planen er i samsvar med kommunestyrets vedtak av Boksdato: _____
 Date: _____ Plussfavn: _____