



TEGNFORKLARING


REGULERINGSFORMÅL PBL §25, 1.LEDD

Byggeområder (nr. 1)


 Områder for boliger

 Almennyttig formål barnehage


Offentlige trafikkområder (nr. 3)

 Kjøreveg/gate/raste/parkeringsplass

Friområder (nr. 4)


 Friområde, leke-, idrett-, leirplass


Spesialområder (nr. 6)

 Bevaringsområder


 Planens begrensning

 Formålsgrense

 Grense for bevaringsområde

 Bygg som skal bevares

 Byggelinje

 Regulert senterlinje veg

0 10 40 m

Kartgrunnlag: FKB-A, ajour des. 2008.

Kartreferanse: Euref 89, UTM Sone 33

Høydereferanse: NN 1954

Målestokk 1:1000

Ekvidistanse: 1 m

Reguleringsplan med tilhørende bestemmelser for: Svenskebyen

Saksbehandling etter plan- og bygningsloven:	SAKSNR.	DATO	SIGN.
Reguleringsmandat, Bodø bystyre Planmelding, frist til _____, 6 uker etter kunngj. dato.			
1. gangsbehandling i planutvalget Offentlig ettersyn fra 05.06.08 til 28.08.08	PS 08/51	08.04.08	JIT
2. gangsbehandling i planutvalget Offentlig ettersyn fra _____ til _____			
3. gangsbehandling i planutvalget Offentlig ettersyn fra _____ til _____			
Bodø bystyres vedtak av planen:	PS 09/52	20.05.09	