




Tegnforklaring

Reguleringsplan PBL 2008

§12-5. Nr. 1 - Bebyggelse og anlegg

-  BKB1-2 Forretning, kontor, tjenesteyting, hotell, bolig
-  BKB3 Forretning, kontor, tjenesteyting, hotell
-  BKB4 Bolig/forretning/kontor
-  BAA Parkeringshus og uteoppholdsareal






§12-5. Nr. 2 - Samferdselsanlegg og teknisk infrastruktur

-  SF Fortau


§12-6 - Hensynssoner

-  H570 Bevaring kulturmiljø

Linjesymbol

-  RpGrense
-  RpFormålGrense
-  Byggegrense
-  RpAngittHensynGrense
-  Måle og avstandslinje


Punktsymboler

-  Avkjørsel - både inn og utkjøring

Kartopplysninger

Kilde for basiskart: Infoland
 Dato for basiskart: FKB, ajour 30.04.20
 Koordinatsystem: ETRS89.UTM-33N
 Høydegrunnlag: NN2000

Ekvidistanse: 1m
 Kartmålestokk: 1:500 m i A3



Bodø kommune

Detaljregulering

Kvartal 22, sentrum, vertikalnivå 2

Med tilhørende reguleringsbestemmelser

Arealplan-ID:
1804_2019018

Forslagsstiller:
Corponor AS

SAKSBEHANDLING ETTER PLAN- OG BYGNINGSLOVEN

	SAKS-NR	DATO	SIGN
Dato XXX	Revisjon XXX		
Dato XXX	Revisjon XXX		
Dato XXX	Revisjon XXX		

Kommunestyret sitt vedtak

Ny 2. gang behandling			
Offentlig ettersyn fra til			
2. gangs behandling			
Offentlig ettersyn fra til			
1. gangs behandling			
Kunngjøring av oppstart av planarbeid		18.12.19	GAn
Oppstartsmøte...		03.12.19	GAn
PLANEN ER UTARBEIDET AV:	Norconsult	PLANKONSULENT	
	TEGNNR.	DATO	SIGN.
	1	09.09.20	GAn

Det bekreftes at planen er i samsvar med kommunestyrets vedtak av

BekreftDato
Dato

PLANSJEFNAVN
Plansjef

