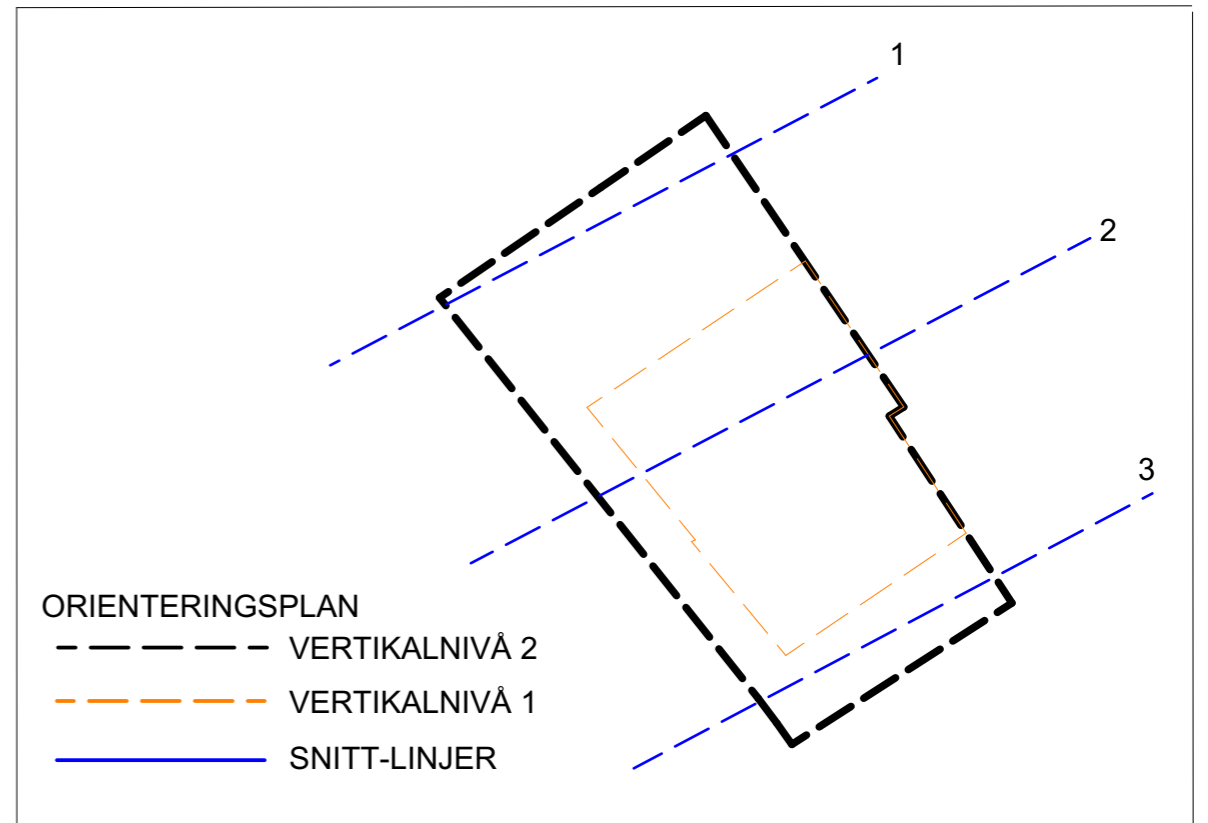




VERTIKALNIVÅ 2 - PÅ GRUNNEN 1:1000/A3



TEGNFORKLARING
PBL § 12-5 OG §12-6 REGULERINGSPLAN

<p>BEBYGGELSE OG ANLEGG (PBL §12-5, nr 1)</p> <p>BKB1 Kombinert bebyggelse bolig/ forretning/ næring (1802)</p> <p>BKB2 Kombinert bebyggelse og anlegg (1800)</p> <p>f_BUT Uteoppholdsareal - felles (1600)</p>	<p>HENSYNSSONER/BESTEMMELSESMÅL (PBL §12-6)</p> <p> Hensynssone - bevaring bebyggelse (570)</p> <p> Frisiktsone H140_1</p>
<p>SAMFERDSEL OG TEKNISK INFRASTRUKTUR (PBL §12-5, nr 2)</p> <p>o_SKV Kjøreveg - offentlig (2011)</p> <p>o_SF Fortau - offentlig (2012)</p> <p>f_SPH Parkeringsplass - felles (2083)</p>	<p>LINJE- OG PUNKTSYMBOLER</p> <p> Planens begrensning</p> <p> Formålsgrænse</p> <p> Byggegrense (1211)</p> <p> Bebyggelse som inngår i planen (1214)</p> <p> Bebyggelse forutsettes fjernet (1215)</p>

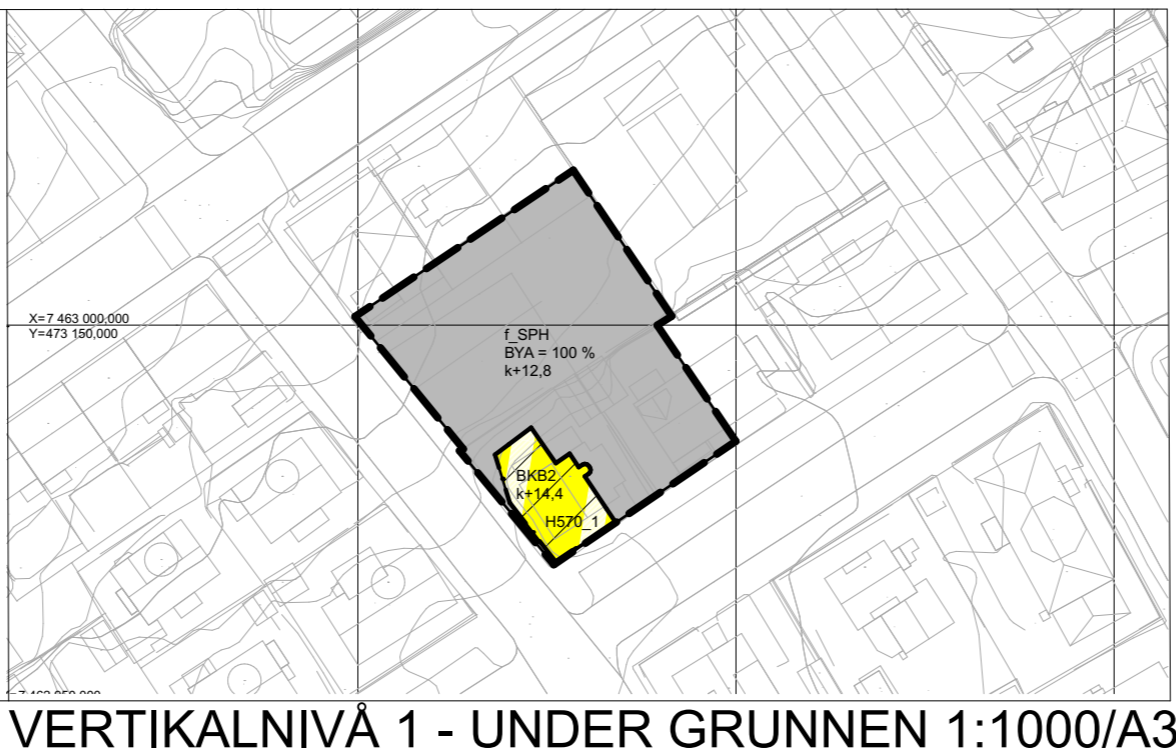
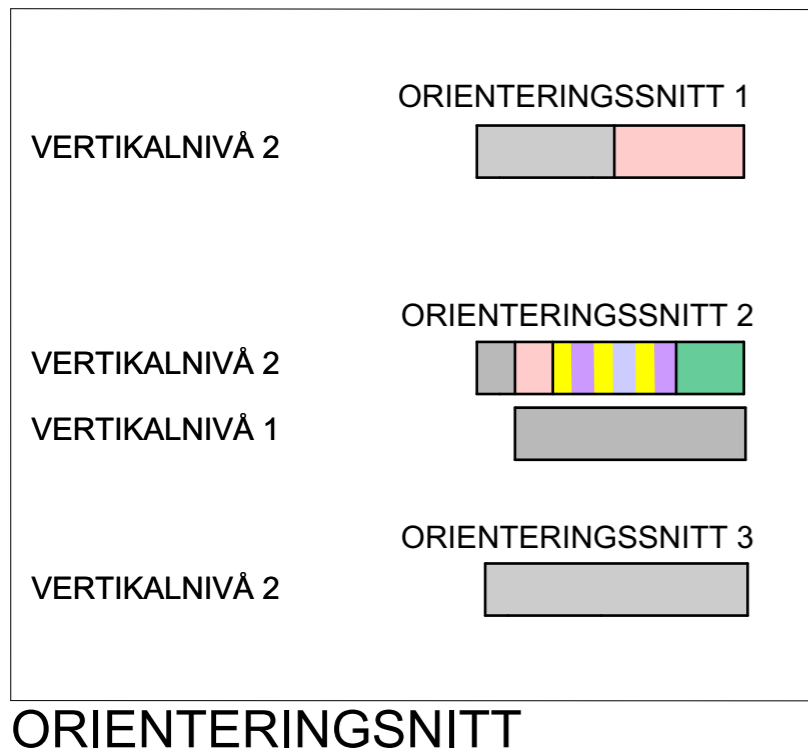
MÅLESTOKK: 1:1000/A3

Tegningsdato 24.06.2020

DATO	SIGN	DATO	SIGN

KARTPROJEKSJON: FLURET 88_UTM_sone33
KARTGRUNNLAG: FKB
EKVIDISTANSE: 1m
DATO: 24.03.2020

SAKSGANG I FØLGE PLAN- OG BYGNINGSLOVEN		
Kunngjøring av oppstart	09.07.19	
1. gangs behandling i byrådet		
Offentlig ettersyn		
2. gangs behandling i byrådet		
KOMMUNESTYRETS VEDTAK (EGEN GODKJENNING)		
DETALJREGULERING og KONSEKVENsutREDNING MED REGULERINGSBESTEMMELSER FOR: KVARTAL 25 - VESTRE DEL, SENTRUM	PLAN NR: 2019013	TEGN NR:
	Plan utarbeidet av:	



VERTIKALNIVÅ 1 - UNDER GRUNNEN 1:1000/A3

ORIENTERINGSSNITT