# Nivå 1, Under bakken

# Nivå 2, På bakken

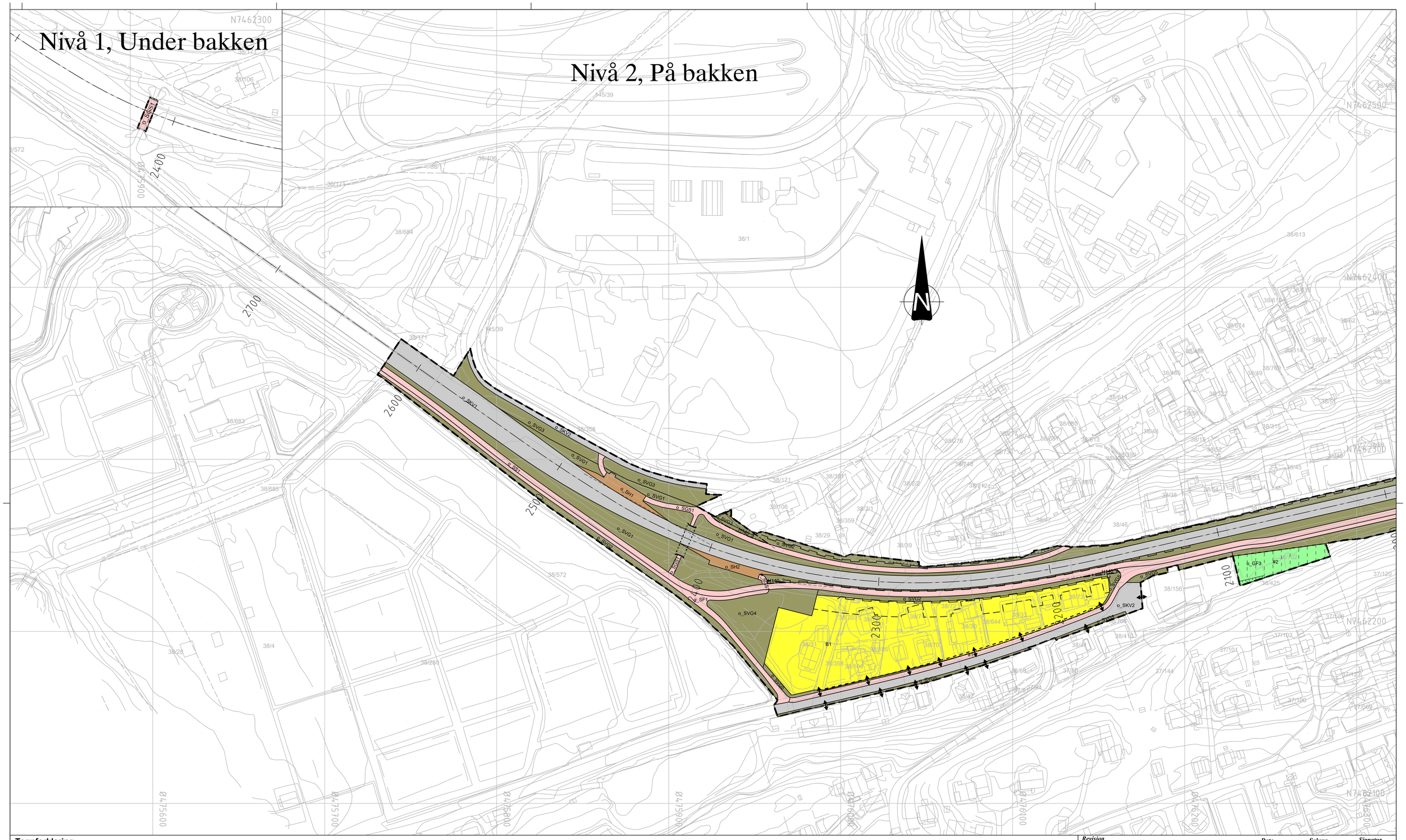


## Tegnforklaring

Reguleringsplan PBL 2008

**§12-5. Nr. 1 - Bebyggelse og anlegg**

- B — Boligbebyggelse
- BF — Forretninger
- BKB — Forretning/kontor

**§12-5. Nr. 2 - Samferdselsanlegg og teknisk infrastruktur**

- SKV — Kjøreveg
- SF — Fortau
- SGS — Gang-/sykkelveg
- SS — Sykkelanlegg
- SVT — Annen veggrunn - tekniske anlegg
- SVG — Annen veggrunn - grøntareal
- SH — Holdeplass/plattform
- SPA — Parkering

**§12-5. Nr. 3 - Grønnstruktur**

- GF — Friområde

**§12-6 - Hensynssoner**

- H140 — Frisikt

**§12-7 - Bestemmelseområder**

- # — Anlegg- og riggområde

**Linjesymbol**

- RpGrense
- RpFormålGrense
- RpBestemmelseGrense
- Byggegrense
- Bebyggelse som forutsettes fjernet
- Frisiktlinje
- Regulert støyskjerm
- Regulert støttemur
- Bru
- Tunnel
- RpSikringGrense
- Måle og avstandslinje

**Punktsymboler**

- Tunnelåpning
- Brukar
- Avkjørsel - både inn og utkjøring

**Kartopplysninger**

| | |
|---|---|
| Kilde for basiskart: | Statens kartverk |
| Dato for basiskart: | 18.06.2019 |
| Koordinatsystem: | EUREF89.UTM-33N |
| Høydegrunnlag: | NN2000 |
| Målestokk A1: | 1:1000 m |

0 25 50m

| *Revisjon* | *Dato* | *Saksnr.* | *Signatur* |
|---|---|---|---|
| Klagebehandlet | 28.08.2020 | | Isandv |
| Merknadsbehandlet | 28.02.2020 | | Isandv |

# Detaljregulering rv.80 Hunstadmoen - Bodøelv

Detaljregulering
Bypakke Bodø

| | |
|---|---|
| PlanID: | 1804_2018011 |
| Kartgrunnlag: | FKB-B, Laserscann |
| Kartreferanse: | ETRS89.UTM-33N |
| Høydegrunnlag: | NN2000 |

| *Saksbehandling i følge plan- og bygningsloven* | *Dato* | *Saksnr.* | *Signatur* |
|---|---|---|---|
| Dato for oppstartsmøte | 14.09.2018 | | |
| Kunngjøring oppstart av reguleringsplanarbeid | 12.10.2018 | | |
| Vedtak om høring og offentlig ettersyn | - | | |
| Periode for høring og offentlig ettersyn | 20.12.19 - 31.01.20 | | |
| Vedtak kommunestyret | - | | |

Bodø kommune

Forslagsstiller: Statens vegvesen

| | | |
|---|---|---|
| Dato: 28.08.2020 | Utarbeidet av: Lars Jørgen Sandvik | Tegningsnummer: R001 |
| PROF-nummer: 503882R01 | Saksbehandler: Stefan Kerstad | |

# Nivå 3, Over bakken




# Nivå 2, På bakken

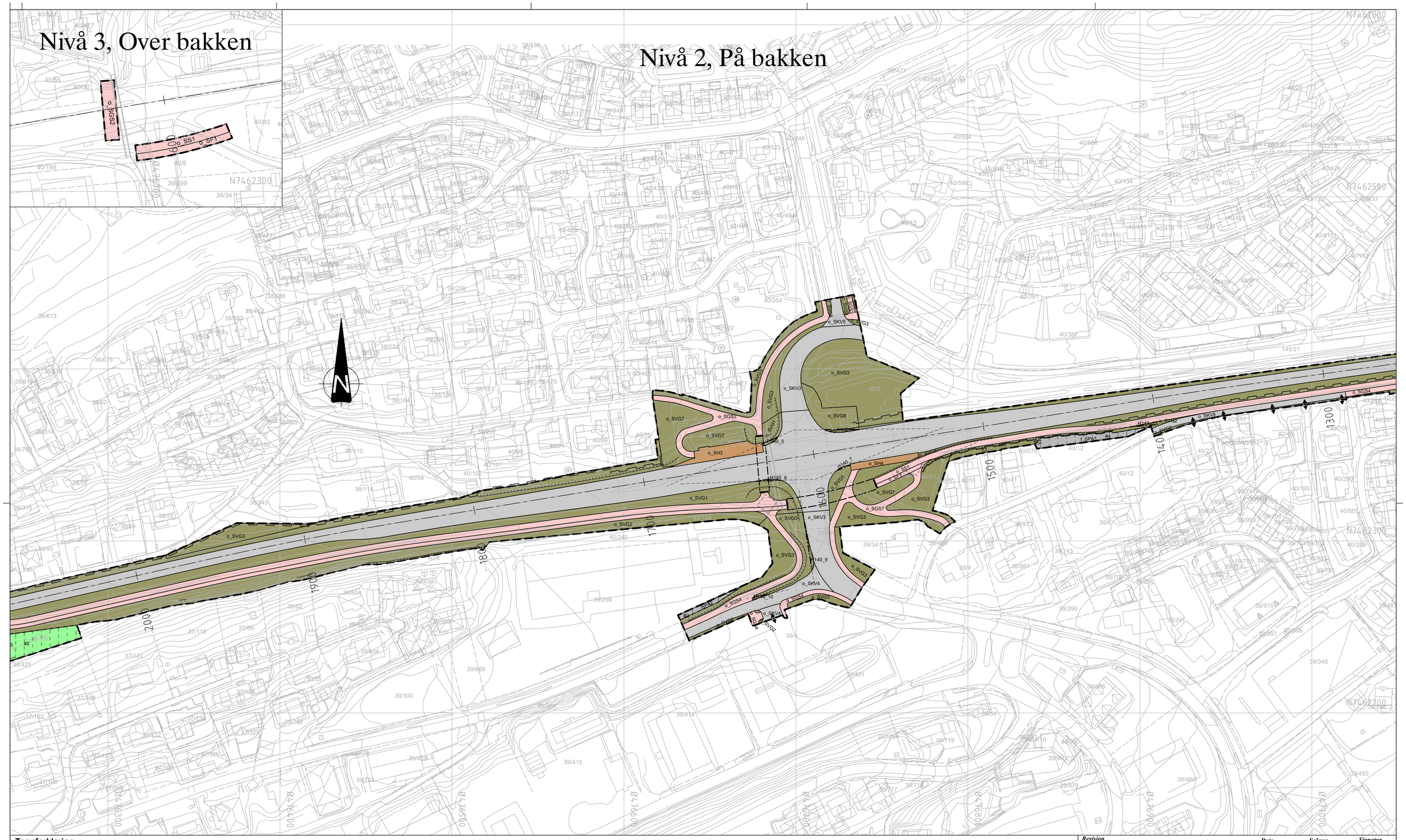


## Tegnforklaring

Reguleringsplan PBL 2008

**§12-5. Nr. 1 - Bebyggelse og anlegg**

- B — Boligbebyggelse
- BF — Forretninger
- BKB — Forretning/kontor

**§12-5. Nr. 2 - Samferdselsanlegg og teknisk infrastruktur**

- SKV — Kjøreveg
- SF — Fortau
- SGS — Gang-/sykkelveg
- SS — Sykkelanlegg
- SVT — Annen veggrunn - tekniske anlegg
- SVG — Annen veggrunn - grøntareal
- SH — Holdeplass/plattform
- SPA — Parkering

**§12-5. Nr. 3 - Grønnstruktur**

- GF — Friområde

**§12-6 - Hensynssoner**

- H140 — Frisikt

**§12-7 - Bestemmelseområder**

- # — Anlegg- og riggområde

**Linjesymbol**

- RpGrense
- RpFormålGrense
- RpBestemmelseGrense
- Byggegrense
- Bebyggelse som forutsettes fjernet
- Frisiktlinje
- Regulert støyskjerm
- Regulert støttemur
- Bru
- Tunnel
- RpSikringGrense
- Måle og avstandslinje

**Punktsymboler**

- Tunnelåpning
- Brukar
- Avkjørsel - både inn og utkjøring

**Kartopplysninger**

| | |
|---|---|
| Kilde for basiskart: | Statens kartverk |
| Dato for basiskart: | 18.06.2019 |
| Koordinatsystem: | EUREF89.UTM-33N |
| Høydegrunnlag: | NN2000 |
| Målestokk A1: | 1:1000 m |

0 — 25 — 50m

| *Revisjon* | *Dato* | *Saksnr.* | *Signatur* |
|---|---|---|---|
| | | | |
| Klagebehandlet | 28.08.2020 | | lsandv |
| Merknadsbehandlet | 28.02.2020 | | lsandv |

# Detaljregulering rv.80 Hunstadmoen - Bodøelv

Detaljregulering
Bypakke Bodø

| | |
|---|---|
| PlanID: | 1804_2018011 |
| Kartgrunnlag: | FKB-B, Laserscann |
| Kartreferanse: | ETRS89.UTM-33N |
| Høydegrunnlag: | NN2000 |

| *Saksbehandling i følge plan- og bygningsloven* | *Dato* | *Saksnr.* | *Signatur* |
|---|---|---|---|
| Dato for oppstartsmøte | 14.09.2018 | | |
| Kunngjøring oppstart av reguleringsplanarbeid | 12.10.2018 | | |
| Vedtak om høring og offentlig ettersyn | - | | |
| Periode for høring og offentlig ettersyn | 20.12.19 - 31.01.20 | | |
| Vedtak kommunestyret | - | | |

Bodø kommune

Forslagsstiller: Statens vegvesen

| | | |
|---|---|---|
| Dato: 28.08.2020 | Utarbeidet av: Lars Jørgen Sandvik | Tegningsnummer: R002 |
| PROF-nummer: 503882R01 | Saksbehandler: Stefan Kersting | |

Nivå 1, Under bakken

Nivå 2, På bakken

## Tegnforklaring

Reguleringsplan PBL 2008

**§12-5. Nr. 1 - Bebyggelse og anlegg**

- B — Boligbebyggelse
- BF — Forretninger
- BKB — Forretning/kontor

**§12-5. Nr. 2 - Samferdselsanlegg og teknisk infrastruktur**

- SKV — Kjøreveg
- SF — Fortau
- SGS — Gang-/sykkelveg
- SS — Sykkelanlegg
- SVT — Annen veggrunn - tekniske anlegg
- SVG — Annen veggrunn - grøntareal
- SH — Holdeplass/plattform
- SPA — Parkering

**§12-5. Nr. 3 - Grønnstruktur**

- GF — Friområde

**§12-6 - Hensynssoner**

- H140 — Frisikt

**§12-7 - Bestemmelseområder**

- # — Anlegg- og riggområde

**Linjesymbol**

- RpGrense
- RpFormålGrense
- RpBestemmelseGrense
- Byggegrense
- Bebyggelse som forutsettes fjernet
- Frisiktlinje
- Regulert støyskjerm
- Regulert støttemur
- Bru
- Tunnel
- RpSikringGrense
- Måle og avstandslinje

**Punktsymboler**

- Tunnelåpning
- Brukar
- Avkjørsel - både inn og utkjøring

**Kartopplysninger**

| | |
|---|---|
| Kilde for basiskart: | Statens kartverk |
| Dato for basiskart: | 18.06.2019 |
| Koordinatsystem: | EUREF89.UTM-33N |
| Høydegrunnlag: | NN2000 |
| Målestokk A1: | 1:1000 m |

0 25 50m

| *Revisjon* | *Dato* | *Saksnr.* | *Signatur* |
|---|---|---|---|
| | | | |
| Klagebehandlet | 28.08.2020 | | lsandv |
| Merknadsbehandlet | 28.02.2020 | | lsandv |

**Detaljregulering rv.80 Hunstadmoen - Bodøelv**

Detaljregulering
Bypakke Bodø

| | |
|---|---|
| PlanID: | 1804_2018011 |
| Kartgrunnlag: | FKB-B, Laserscann |
| Kartreferanse: | ETRS89,UTM-33N |
| Høydegrunnlag: | NN2000 |

| *Saksbehandling i følge plan- og bygningsloven* | *Dato* | *Saksnr.* | *Signatur* |
|---|---|---|---|
| Dato for oppstartsmøte | 14.09.2018 | | |
| Kunngjøring oppstart av reguleringsplanarbeid | 12.10.2018 | | |
| Vedtak om høring og offentlig ettersyn | - | | |
| Periode for høring og offentlig ettersyn | 20.12.19 - 31.01.20 | | |
| Vedtak kommunestyret | - | | |

Bodø kommune

Forslagsstiller: Statens vegvesen

| | | |
|---|---|---|
| Dato: 28.08.2020 | Utarbeidet av: Lars Jørgen Sandvik | Tegningsnummer: R003 |
| PROF-nummer: 503882R01 | Saksbehandler: Stefan Kersting | |

# Nivå 3, Over bakken

# Nivå 2, På bakken

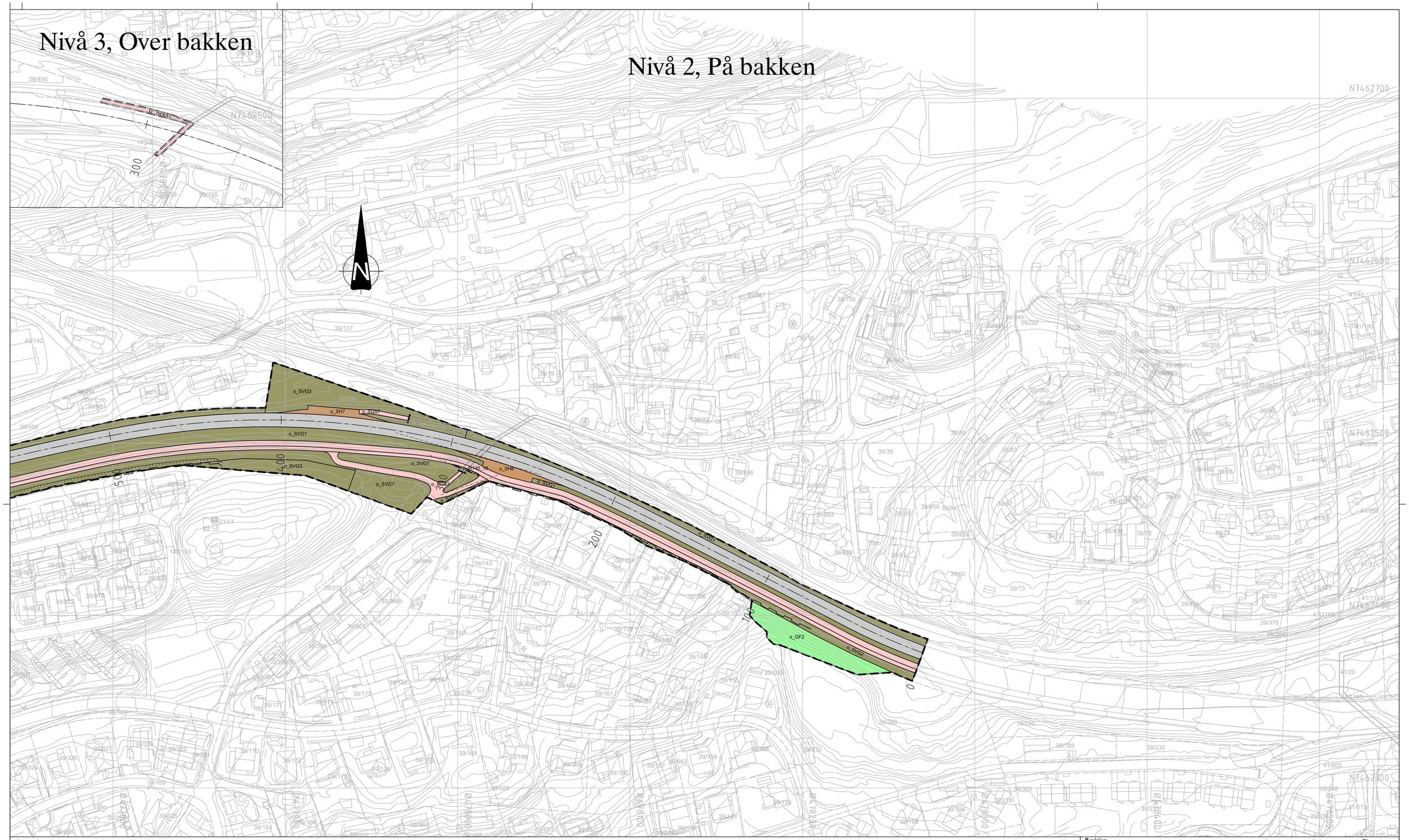


## Tegnforklaring

Reguleringsplan PBL 2008

**§12-5. Nr. 1 - Bebyggelse og anlegg**

- B — Boligbebyggelse
- BF — Forretninger
- BKB — Forretning/kontor

**§12-5. Nr. 2 - Samferdselsanlegg og teknisk infrastruktur**

- SKV — Kjøreveg
- SF — Fortau
- SGS — Gang-/sykkelveg
- SS — Sykkelanlegg
- SVT — Annen veggrunn - tekniske anlegg
- SVG — Annen veggrunn - grøntareal
- SH — Holdeplass/plattform
- SPA — Parkering

**§12-5. Nr. 3 - Grønnstruktur**

- GF — Friområde

**§12-6 - Hensynssoner**

- H140 — Frisikt

**§12-7 - Bestemmelseområder**

- # — Anlegg- og riggområde

**Linjesymbol**

- RpGrense
- RpFormålGrense
- RpBestemmelseGrense
- Byggegrense
- Bebyggelse som forutsettes fjernet
- Frisiktlinje
- Regulert støyskjerm
- Regulert støttemur
- Bru
- Tunnel
- RpSikringGrense
- Måle og avstandslinje

**Punktsymboler**

- Tunnelåpning
- Brukar
- Avkjørsel - både inn og utkjøring

**Kartopplysninger**

| | |
|---|---|
| Kilde for basiskart: | Statens kartverk |
| Dato for basiskart: | 18.06.2019 |
| Koordinatsystem: | EUREF89.UTM-33N |
| Høydegrunnlag: | NN2000 |
| Målestokk A1: | 1:1000 m |

0 25 50m

| *Revisjon* | *Dato* | *Saksnr.* | *Signatur* |
|---|---|---|---|
| Klagebehandlet | 28.08.2020 | | Isandv |
| Merknadsbehandlet | 28.02.2020 | | Isandv |

# Detaljregulering rv.80 Hunstadmoen - Bodøelv

Detaljregulering
Bypakke Bodø

| | |
|---|---|
| PlanID: | 1804_2018011 |
| Kartgrunnlag: | FKB-B, Laserscann |
| Kartreferanse: | ETRS89.UTM-33N |
| Høydegrunnlag: | NN2000 |

| *Saksbehandling i følge plan- og bygningsloven* | *Dato* | *Saksnr.* | *Signatur* |
|---|---|---|---|
| Dato for oppstartsmøte | 14.09.2018 | | |
| Kunngjøring oppstart av reguleringsplanarbeid | 12.10.2018 | | |
| Vedtak om høring og offentlig ettersyn | - | | |
| Periode for høring og offentlig ettersyn | 20.12.19 - 31.01.20 | | |
| Vedtak kommunestyret | - | | |

Bodø kommune

Forslagsstiller: Statens vegvesen

| | | |
|---|---|---|
| Dato: 28.08.2020 | Utarbeidet av: Lars Jørgen Sandvik | Tegningsnummer: R004 |
| PROF-nummer: 503882R01 | Saksbehandler: Stefan Kersting | |