







TEGNFORKLARING

PBL § 12-5 OG §12-6 REGULERINGSPLAN

BEBYGGELSE OG ANLEGG (PBL §12-5, nr 1)

-  Kombinert bebyggelse bolig/ forretning/ næring (1802)
-  Uteoppholdsareal - felles (1600)








SAMFERDSEL OG TEKNISK INFRASTRUKTUR (PBL §12-5, nr 2)

-  Kjøreveg - offentlig (2011)
-  Fortau - offentlig (2012)

HENSYNSSONER/BESTEMMELSEOMRÅDER (PBL §12-6)

-  Frisiktsone H140_1

LINJE- OG PUNKTSYMBOLER

-  Planens begrensning
-  Formålsgrense
-  Byggegrense (1211)
-  Bebyggelse som inngår i planen (1214)
-  Bebyggelse forutsettes fjernet (1215)
-  Regulert høyde
-  Avkjørsel, både inn- og utkjøring (1242)

MÅLESTOKK: 1:1000/A3



Tegningsdato 01.07.2020

DATO	SIGN	DATO	SIGN:
01.07.20	LR		

KARTPROJEKSJON: FLUREFF. 80. UTM. zone 33
HØYDEGRUNNLAG: NN2000
KARTGRUNNLAG: FKR
EKVIDISTANSE: 1m
DATO FOR KARTGRUNNLAG: 24.03.2020

SAKSGANG I FØLGE PLAN- OG BYGNINGSLOVEN

Oppstartsmøte	02.07.19
Kunngjøring av oppstart	09.07.19
1. gangs behandling i byrådet	
Offentlig ettersyn	
2. gangs behandling i byrådet	

KOMMUNESTYRETS VEDTAK (EGEN GODKJENNING)

DETALJREGULERING, VERTIKALNIVÅ 2
MED REGULERINGSBESTEMMELSER FOR:
KVARTAL 25 - VESTRE DEL, SENTRUM

PLAN NR:
2019013

Forslagsstiller: JMB Invest AS
Plan utarbeidet av:



BODØ KOMMUNE

