






Tegnforklaring





Reguleringsplan-Samferdselsanlegg og teknisk infrastruktur (PBL2008 §12-5 NR.2)

-  Kjøreveg
-  Fortau
-  Gatetun med bestemmelser
-  Gang/sykkelveg
-  Parkeringsplasser med bestemmelser



Reguleringsplan-Grønnstruktur (PBL2008 §12-5 NR.3)

-  Park

Reguleringsplan-Felles for PBL 1985 og 2008

-  Regulerings- og bebyggelsesplanområde
-  Planens begrensning
-  Formålsgrense
-  Målelinje/Avstandslinje

Kartopplysninger
 Dato for basiskart: 12.12.2019 Ekvidistanse: 1 m
 Koordinatsystem: UTM sone 33 / Euref89 Kartmålestokk: 1:1000 A3
 Høydegrunnlag: NN1954

	REGULERINGSPLAN ETTER PBL AV 2008	Arealplan-ID:	Saksnr.:
	Detaljregulering for Rådhusparken/Solparken, Sentrum	2015010	
MED TILHØRENDE REGULERINGSBESTEMMELSER		Forslagstiller(e):	
Bodø kommune		 Bodø kommune	

SAKSBEHANDLING IFLG. PLAN- OG BYGNINGSLOVEN	Saksnr.	Dato	Signatur
Revisjon, plankart		12.12.2019	GJM
Oppstartsmøte			
Varsel om planarbeid		27.06.2013	KK
Vedtak om offentlig høring (Byplansjefen)		29.04.2016	KK
Offentlig ettersyn i perioden: 04.05-22.06.2016			KK
Sluttbehandling i Bystyret			
PLANEN UTARBEIDET AV: Bodø kommune			