







Tegnforklaring

Reguleringsplan PBL 2008

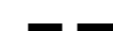

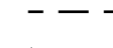

§12-5. Nr. 1 - Bebyggelse og anlegg

-  **BKB** Forretning/kontor/tjenesteyting
-  **BAA** Angitt bebyggelse og anleggsformål kombinert med andre angitte hovedformål- hotell/overnatting, bevertning, kontor, forretning, tjenesteyting og parkeringsanlegg

§12-5. Nr. 2 - Samferdselsanlegg og teknisk infrastruktur

-  **SV** Veg
-  **SKV** Kjøreveg
-  **SF** Fortau
-  **SVT** Annen veggrunn - tekniske anlegg

Linjesymbol

-  **RpGrense**
-  **RpFormålGrense**
-  **Byggegrense**
-  **Måle og avstandslinje**

Punktsymboler

-  **Avkjørsel - både inn og utkjøring**

Kartopplysninger

Kilde for basiskart: Infoland
 Dato for basiskart: FKB, ajour 23.10.19
 Koordinatsystem: ETRS89.UTM-33N
 Høydegrunnlag: NN2000

Ekvidistanse: 1m
 Kartmålestokk: 1:500 m
 0 12,5 25m




Detaljregulering for kvartal 5 langs Sjøgata, sentrum

Bodø kommune **Med tilhørende reguleringsbestemmelser**

Arealplan-ID: 1804_2019010
 Forslagsstiller: Smarhotel Eiendom AS

SAKSBEHANDLING ETTER PLAN- OG BYGNINGSLOVEN

Dato	Revisjon	SAKS-NR	DATO	SIGN
Dato	Revisjon			
Dato 20.12.19	Revisjon Justeringer etter offentlig ettersyn			Gan
Kommunestyret sitt vedtak				
Ny 2. gang behandling				
Offentlig ettersyn fra til				
2. gangs behandling				
Offentlig ettersyn fra til				
1. gangs behandling				
Kunngjøring av oppstart av planarbeid				
Oppstartsmøte...				
PLANEN ER UTARBEIDET AV: 				
		TEGNNR.	DATO	SIGN.
		1	30.09.19	GAn

Det bekreftes at planen er i samsvar med kommunestyrets vedtak av