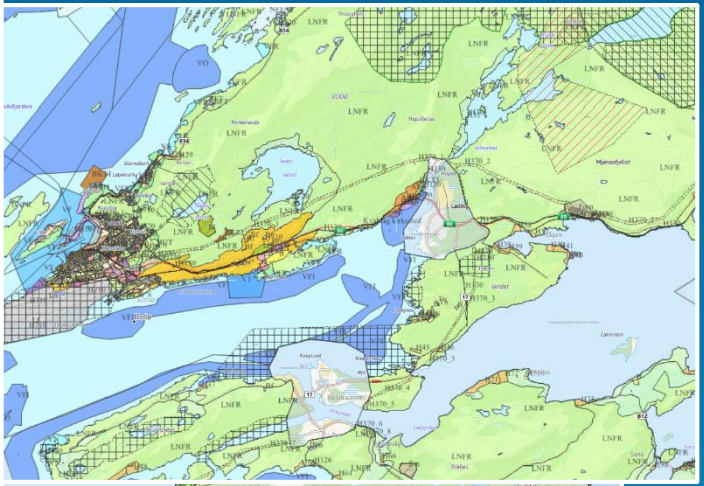

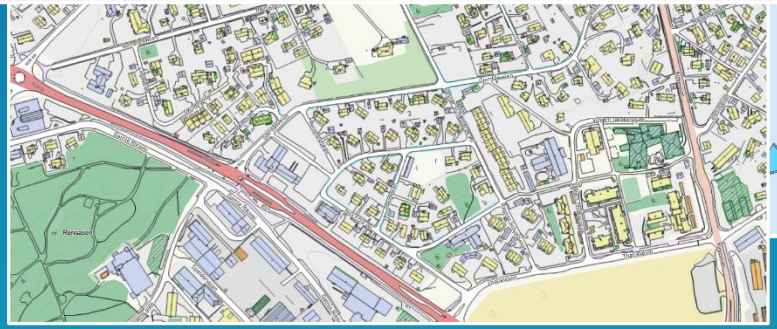

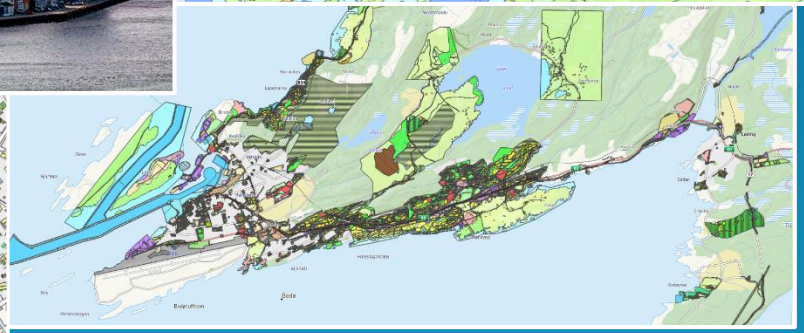

Kartportal - Brukertips

Kommunekart.com/klient/bodø

bodø KOMMUNE

Hovedfunksjonaliteter

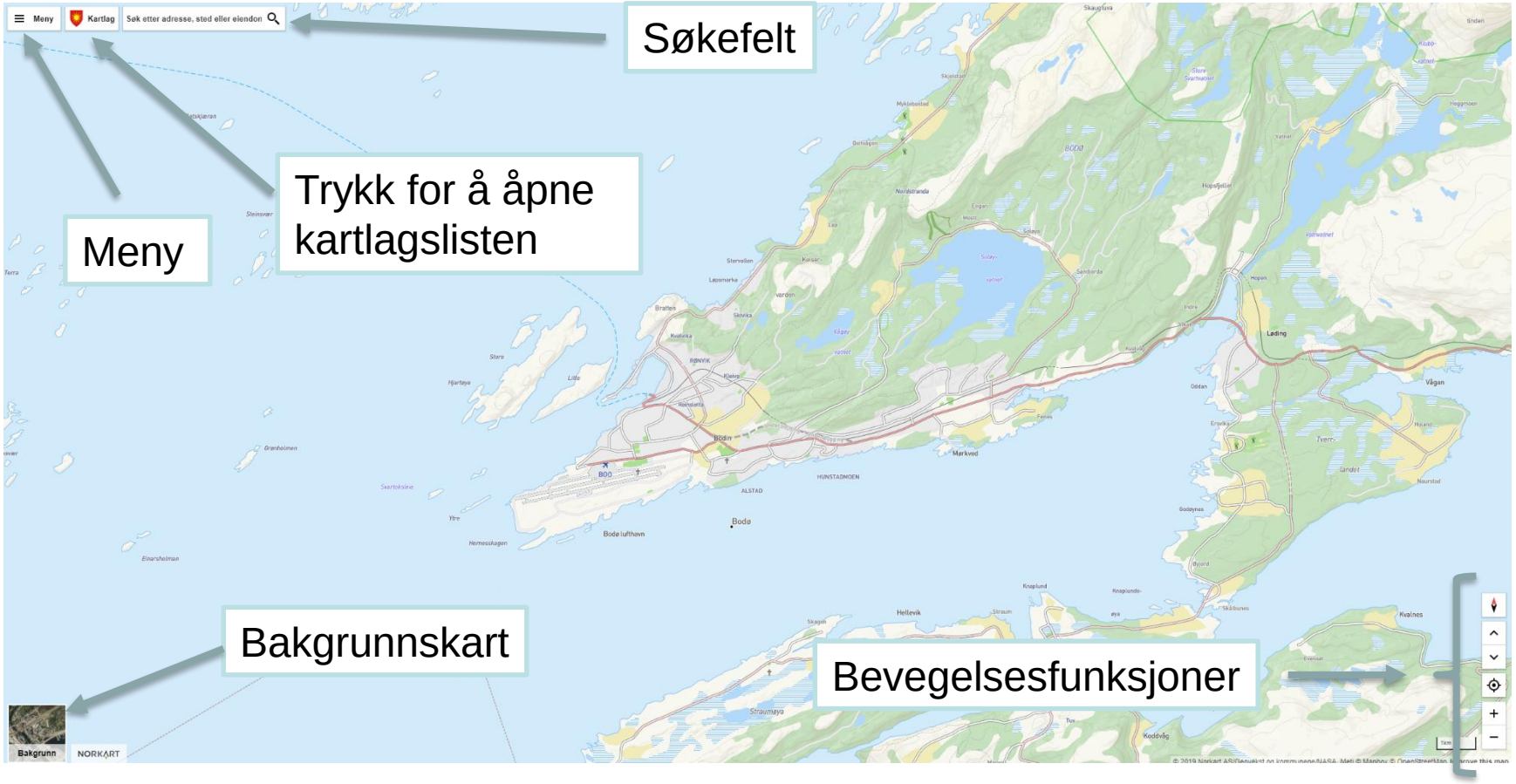

Meny

Ved å klikke på meny dukker det opp en rekke funksjoner

Fra menyen har man velge velge andre kommuner

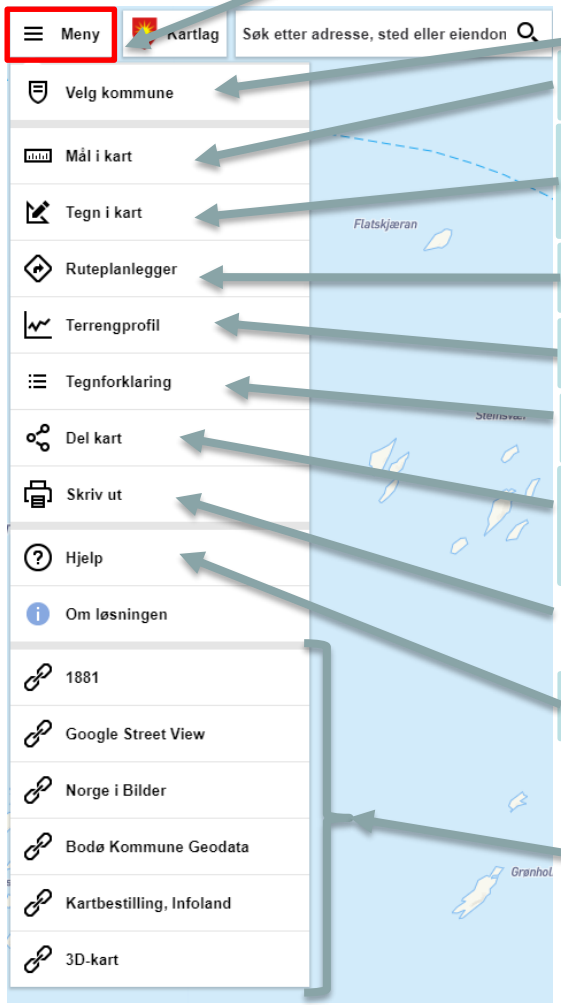

Mål areal og lengde av objekter i kartet

Tegn i kartet ved hjelp av en rekke påtegninger som blir med i utskrift

Planlegg kjøreruter

Se terrengprofil over et valgt område

Tegnforklaring gir en kort beskrivelse av alle aktiv kartobjekter

Del kartet på en rekke mulige måter ved å velge «del» i menyen

Skriv ut valgt kartutsnitt eller lagre som pdf

Åpne «Hjelp» for bedre beskrivelser av hver funksjon

Lenker til eksterne applikasjoner. Åpnes i samme senterpunkt som du har i kommunekart.

bodø KOMMUNE

Søkefelt

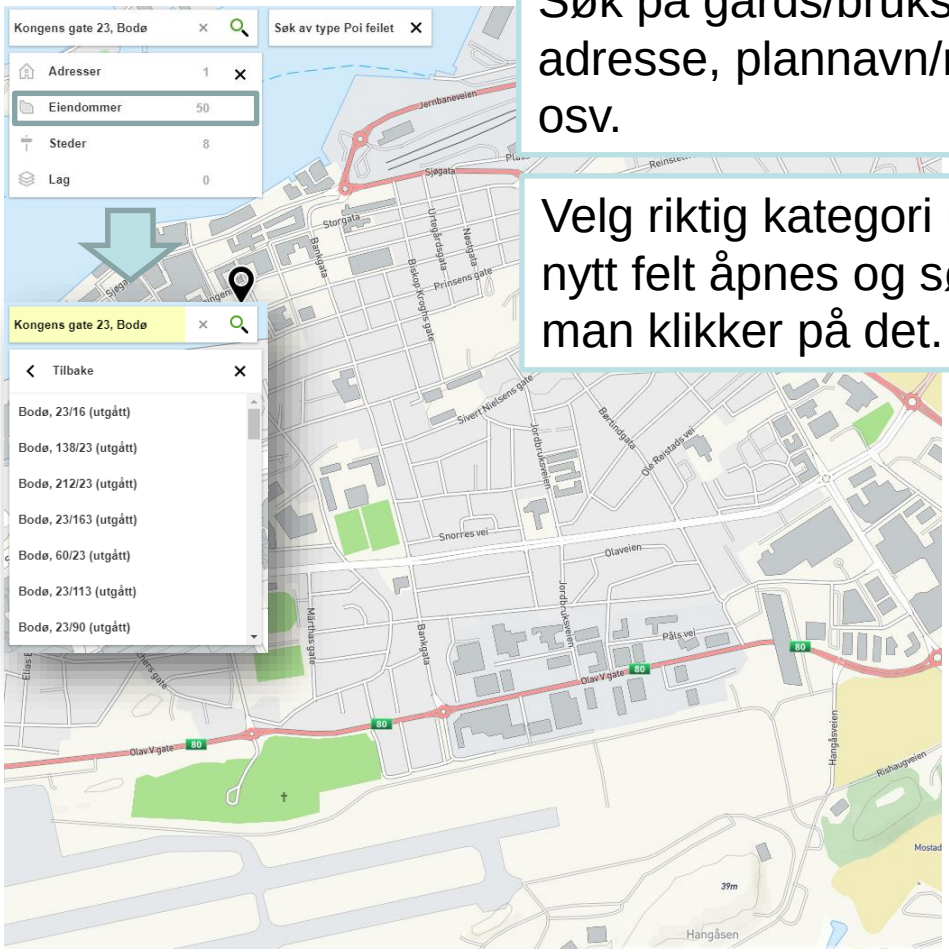

Søk på gårds/bruksnummer, stedsnavn, adresse, plannavn/nummer bygningsnummer osv.

Velg riktig kategori ut ifra søket du har gjort. Et nytt felt åpnes og søkeresultatet velges ved at man klikker på det.

Bevegelsesfuksjoner

Kartutvalg

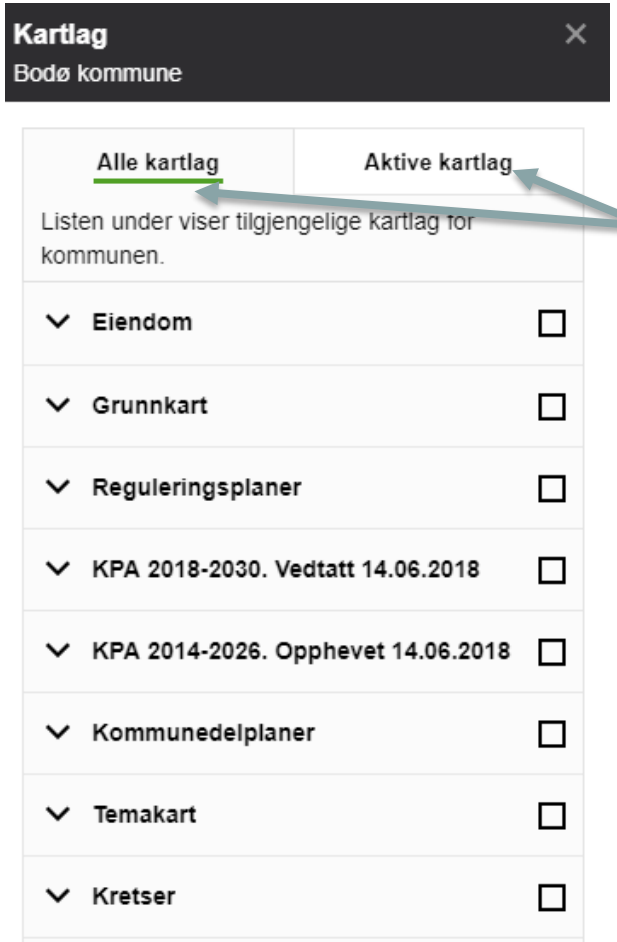

Åpne kartlagslisten ved å trykke på «Kartlag» øverst i venstre hjørne av kartet.

I kartlagsmenyen finner man oversikt over Bodø Kommunes egne kart og andre relevante kart, gruppert i «Alle kartlag».
Under «Aktive kartlag» ligger kartlagene som automatisk ble aktivert ved oppstart, eller de du selv har aktivert.

Åpne kartlagsmappen ved å trykke på nedpilen

Aktiver kartlaget ved å åpne «øyet»

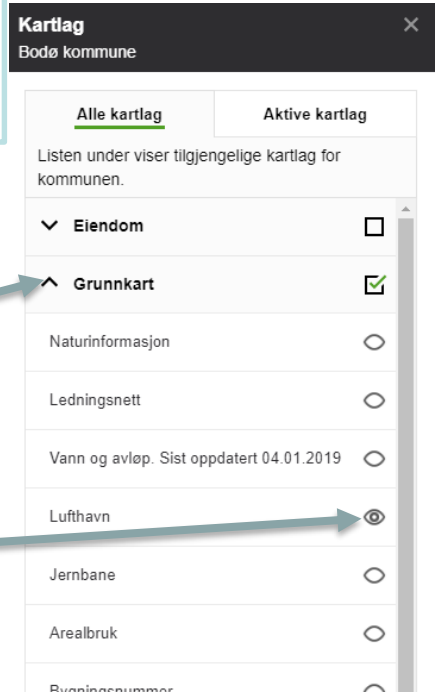

bodø KOMMUNE

Kartlagsinformasjon

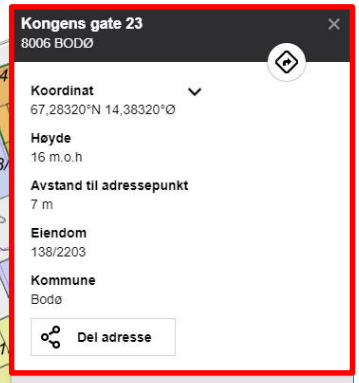

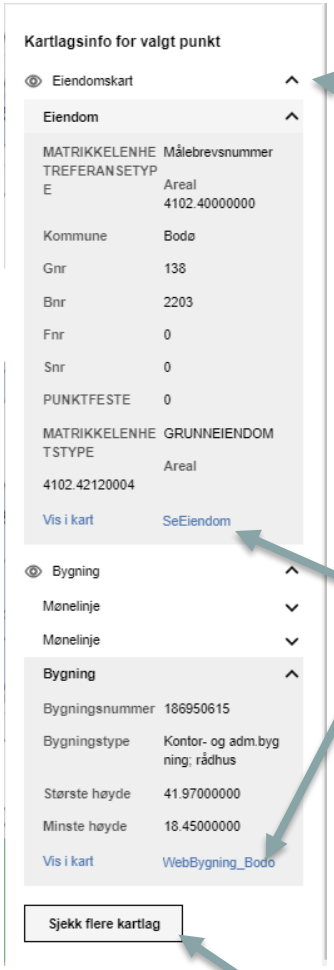

Trykk på nedpilen for utvidet info

Lenker i kartlagsinfo gir mer utdypende info om eiendommen

I kartlagsinfo vinduet har man tilgang til detaljer om valgt eiendom.

Under har man tilgang til utvidet kartlagsinfo til valg punkt i kartet. I tillegg til utvidet informasjon har man tilgang til linker relevant for kartlaget.

Trykk på «sjekk flere kartlag» for å få se kartlagene som ikke er aktive.

bodø KOMMUNE