







Tegnforklaring

Reguleringsplan PBL 2008 §12-5. Nr. 2 - Samferdselsanlegg og teknisk infrastruktur

 Parkeringshus/-anlegg SPH (2083)

Linjesymbol

-  RpGrense
-  RpFormålGrense
-  Omriss av RP-grense på grunnen

Kartopplysninger

Kilde for basiskart: FKB-A
 Dato for basiskart: 11.03.2019
 Koordinatsystem: UTM sone 33 basert på EUREF89/WGS84
 Høydegrunnlag: NN2000

Ekvidistanse: 1m
 Kartmålestokk: 1:1000 m (A3)

0 25 50.m



Bodø kommune

Detaljregulering

OLAV V GATE 106, SENTRUM

Vertikalnivå 2, under grunnen

Med tilhørende reguleringsbestemmelser

Arealplan-ID:
2019003

Forslagsstiller:
Sulland Eiendommer AS

SAKSBEHANDLING ETTER PLAN- OG BYGNINGSLOVEN

SAKS-NR	DATO	SIGN

Dato	XXX	Revisjon	XXX
Dato	XXX	Revisjon	XXX
Dato	XXX	Revisjon	XXX

Kommunestyret sitt vedtak

Ny 2. gang behandling

Offentlig ettersyn fra til

2. gangs behandling

Offentlig ettersyn fra til

1. gangs behandling

Kunngjøring av oppstart av planarbeid

Oppstartsmøte...

PLANEN ER UTARBEIDET AV:

BOARCH

TEGNNR.	DATO	SIGN.

Det bekreftes at planen er i samsvar med kommunestyrets vedtak av

Dato Plansjef