

Saksnummer	Utvalg	Møtedato
19/9	Saltstraumen kommunedelsutvalg	22.05.2019
19/5	Skjerstad kommunedelsutvalg	22.05.2019
19/14	Tverlandet kommunedelsutvalg	20.05.2019
19/28	Komite for plan, næring og miljø	29.05.2019
19/130	Bystyret	12.06.2019

## Sluttbehandling av kommunedelplan for Skjerstadjorden

### Bystyrets behandling i møte den 12.06.2019:

#### Forslag

##### Fra Linda Forsvik, Rødt:

Utsettelsesforslag:

Forslag til kommunedelplan for Skjerstadjorden sendes tilbake. Utvidelser av områder for akvakultur og utvidelser av områder for ankring/fortøyning for eksisterende anlegg tas ut av planen. Følgende områder tas også ut: VA2 Krakvika, VA3 Utvika og VKA6.

##### Fra Håkon A. Møller, MDG:

1. Endring av pkt. 3.1 i bestemmelsene, siste setning andre avsnitt: Rensingen skal ha til hensikt å minimalisere partikulære utslipp, samt hindre spredning av lakselus fra anleggene.
2. Grensene for VKA1 utvides slik at de følger grensene for IBA-et i området.

#### Votering

Utsettelsesforslaget fikk 3 stemmer og falt (3R).

Innstillingen ble vedtatt mot 4 stemmer (3R)

Forslag fra Møller fikk 5 stemmer (mdg,r)

## Vedtak

Bodø bystyre vedtar kommunedelplan for Skjerstadjorden, slik der er vist på kart med plan ID 2018001, datert 03.05.2019 med tilhørende planbestemmelser datert 06.05.2019 og planbeskrivelse datert 02.05.2019.

Vedtaket gjøres med hjemmel i plan- og bygningslovens § 11-15.

Med hjemmel i plan- og bygningsloven § 12-14 oppheves de deler av reguleringsplan for Vågshavn, Plan ID 5032, som omfatter sjøarealene (se avgrensning s.6 i planbeskrivelsen)

### **Komite for plan, næring og miljø's behandling i møte den 29.05.2019:**

Linda Forsvik fremmet følgende forslag:

Kommunedelplanen sendes tilbake og utvidelse av areal avsatt til akvakultur tas ut av planen.

Håkon Andreas Møller fremmet følgende forslag:

Endring av pkt. 3.1 i bestemmelsene, siste setning andre avsnitt: Rensingen skal ha til hensikt å minimalisere partikulære utslipp, samt hindre spredning av lakselus fra anleggene.

## Votering

Utsettelsesforslaget fra Linda Forsvik (Rødt) fikk 1 stemme (1.Rødt), mot 12 stemmer (1 MDG, 4 AP, 1 SV, 4 H, 1 FRP, 1 KRF) og falt.

Forslag fra Håkon Møller fikk 3 ( 1 MDG, 1SV, 1 Rødt), mot 10 stemmer ( 4 AP, 4 H, 1 FRP, 1 KRF) og falt

Rådmannens innstilling ble vedtatt mot 1 stemme (1 Rødt).

For innstillingen 12 stemmer (1 MDG, 4 AP, 1 SV, 4 H, 1 FRP, 1 KRF)

### **Komite for plan, næring og utvikling sin innstilling:**

Bodø bystyre vedtar kommunedelplan for Skjerstadjorden, slik der er vist på kart med plan ID 2018001, datert 03.05.2019 med tilhørende planbestemmelser datert 06.05.2019 og planbeskrivelse datert 02.05.2019.

Vedtaket gjøres med hjemmel i plan- og bygningslovens § 11-15.

Med hjemmel i plan- og bygningsloven § 12-14 oppheves de deler av reguleringsplan for Vågshavn, Plan ID 5032, som omfatter sjøarealene (se avgrensning s.6 i planbeskrivelsen).

### **Tverlandet kommunedelsutvalgs behandling i møte den 20.05.2019:**

#### **Vedtak:**

Tas til orientering.

### **Skjerstad kommunedelsutvalgs behandling i møte den 22.05.2019:**

### **Saltstraumen kommunedelsutvalgs behandling i møte den 22.05.2019:**

### **Rådmannens forslag til innstilling**

Bodø bystyre vedtar kommunedelplan for Skjerstadvfjorden, slik der er vist på kart med plan ID 2018001, datert 03.05.2019 med tilhørende planbestemmelser datert 06.05.2019 og planbeskrivelse datert 02.05.2019.

Vedtaket gjøres med hjemmel i plan- og bygningslovens § 11-15.

Med hjemmel i plan- og bygningsloven § 12-14 oppheves de deler av reguleringsplan for Vågshavn, Plan ID 5032, som omfatter sjøarealene (se avgrensning s.6 i planbeskrivelsen).

## **Sammendrag**

Kommunene; Fauske, Bodø og Saltdal har utarbeidet felles kommunedelplan for sjøområdene i Skjerstadjorden. Kommunedelplanen fastsetter rammer for bruk og vern i sjøområdene i de 3 kommunene.

Hensikten med planarbeidet har vært å etablere en felles arealplan for fjordsystemet og en felles forvaltning av fjorden. Planforslaget omfatter kun sjøområdene og øyer i fjorden, en har ikke funnet ressurser til også å ta med kartlegging av den funksjonelle strandsonen og byggegrense mot sjø.

I planprosessen har en valgt å fokusere på å ivareta viktige samfunnshensyn knyttet til natur, friluftsliv, infrastruktur og næringsutvikling. Planen er oppdatert i h.t. sist oppdaterte kunnskapsgrunnlag, både når det gjelder arealformål, bestemmelser og temakart.

Ved høring og offentlig ettersyn kom det inn omfattende merknader knyttet til overnevnte tema, og merknadene med rådmannens vurderinger følger saken som vedlegg til sluttbehandling. Merknadene omhandlet i hovedsak ønske om reduksjon og endring av områder avsatt til akvakultur og ankringsområder, endring av arealformål, og justering/endring av bestemmelser.

Planen og de vurderinger som er tatt, konkluderer med at planen vil være et godt styringsverktøy for den videre utviklingen i fjordsystemet, basert på forutsetningen om bærekraftig forvaltning.

## Saksopplysninger

### Bakgrunn

Hensikten med planarbeidet har vært å utarbeide en felles arealplan for fjordsystemet og en felles forvaltning av fjorden, der alle kommunene som har omfatter Skjerstadjorden inngår i plansamarbeidet; Bodø, Fauske og Saltdal kommune.

Målet med en felles planprosess har vært å utarbeide et helhetlig planforslag, fordelt på tre separate kommunedelplaner, som grunnlag for en felles forvaltning av arealene. Et viktig mål for planleggingen har vært å fremme en langsiktig og bærekraftig bruk og forvaltning av Skjerstadjorden, der interessene knyttet til havbruk, fiskeri, skipsfart, turisme, friluftsliv og naturmangfold blir ivaretatt.

Planen vil gi grunnlag for god, langsiktig og bærekraftig forvaltning av ressursene, stimulere til samarbeid og verdiskapning, samt utvikle en mer ensartet forvaltningspraksis i planområdet.

I denne saksutredningen til Bystyret redegjøres det for planprosessen, planstatus og hvilke vurderinger som ligger til grunn for planen for Bodø kommune sin del av planområdet. De øvrige kommunene vil lage tilsvarende saksutredninger til sine respektive kommunestyre. Alle valg som er gjort vedr. arealbruk, bestemmelser, beskrivelser og vurderinger av risiko og sårbarhet, er gjort i samråd og i fellesskap med de samarbeidende kommunene.

### Planprosess

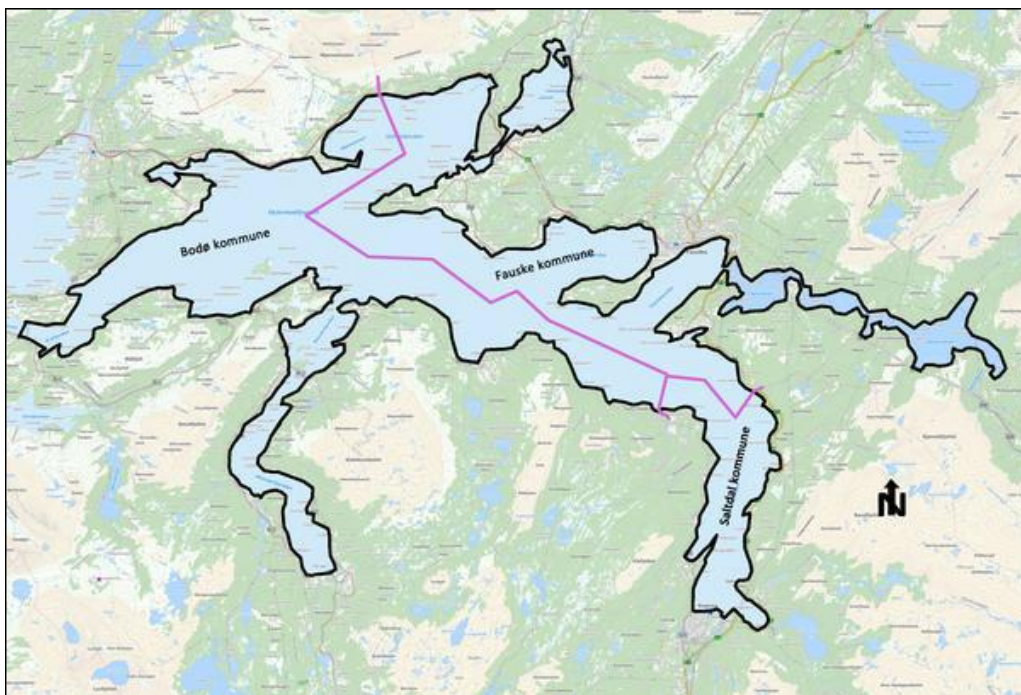
Det ble utarbeidet et felles planprogram for prosessen. Planprogrammet ble vedtatt utsendt til høring og offentlig ettersyn i starten av mai 2017. Brev til interesseorganisasjoner og offentlige myndigheter ble sendt ut den 19.05.2017 og frist for innspill ble satt den 04.08.2017. Det kom inne totalt 41 innspill til planoppstart. Planprogrammet ble vedtatt i Bodø Bystyre 26.10.2017, Fauske kommunestyre 13.12.2017, og Saltdal kommunestyre 09.11.2017.

*Offentlig ettersyn:* Planforslaget ble lagt ut til offentlig ettersyn den 22.12.18 – 11.02.19, og det kom inn i alt 40 merknader til planforslaget. Merknadene følger planforslaget som uttrykte vedlegg og er gjengitt og kommentert i egen merknadsmatrise som følger saken som vedlegg.

Underveis i planprosessen har arbeidsgruppen for planarbeidet, bestående av administrasjonen i de tre kommunene, hatt en rekke møter. Det har også blitt gjennomført allmøter, møter med næringsinteresser, interesseorganisasjoner og offentlige myndigheter.

### Planområdet

Planområdet avgrenses i vest mot kommunedelplan for Saltstraumen i Bodø kommune og inkluderer Misvær fjorden, og følger kystkonturen i Skjerstadjorden med Saltdalsfjorden. Indre fjordsystemer i Fauske er tatt med, herunder Øvervatnet, Nervatnet og Valnesfjordvatnet. Landområder omfattes ikke av planområdet med unntak av øyer i fjorden.



Kartutsnittet viser planområdet beliggenhet og avgrensning

### Forhold til planverk

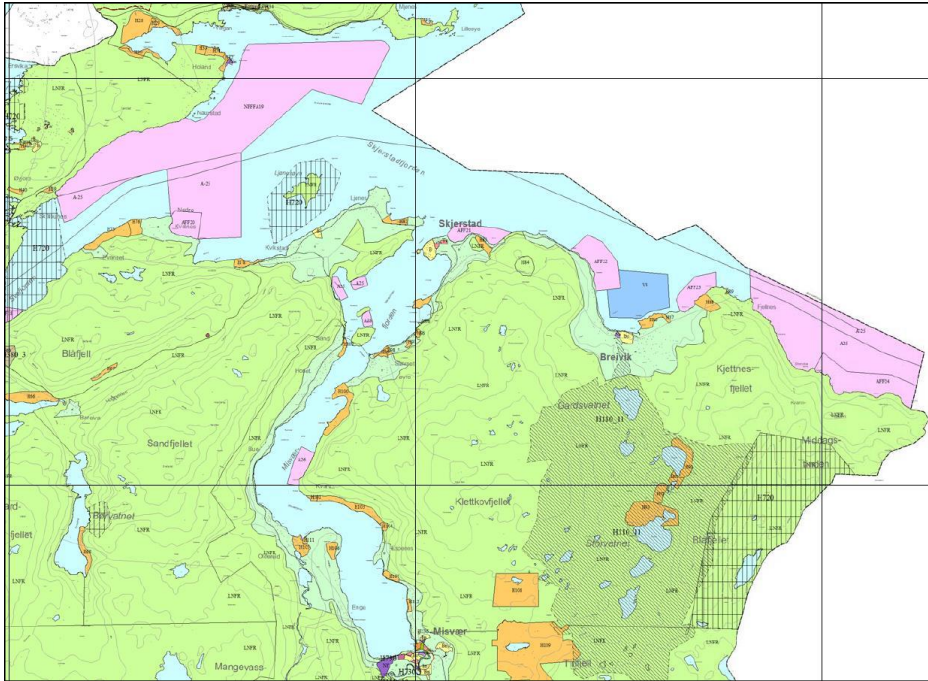
I gjeldende kommuneplaner er fjordområdet i all hovedsak avsatt til bruk og vern av sjø og vassdrag med tilhørende strandsone.

I kommuneplanens arealdel for Bodø kommune 2014 – 2026 var det avsatt følgende arealformål;

- Akvakultur kombinert med ferdsel 18 AF Svefjorden
- Akvakultur kombinert med ferdsel, fiske og friluftsliv, 19 NFFFA Naurstad
- Fortøyningsområde A-25 Naurstad
- Akvakultur kombinert med ferdsel og fiske, 20 AFF Kvalnesbukta
- Fortøyningsområde, A-25 Kvalnesbukta
- Akvakultur kombinert med ferdsel og fiske, 21 AFF Ervika, Skjerstad
- Akvakultur kombinert med ferdsel og fiske, 22 AFF Utvik, Breivik
- Akvakultur kombinert med ferdsel og fiske, 23 AFF Kjetnes, Breivik
- Akvakultur kombinert med ferdsel og fiske, 24 AFF Kvanndalen
- Akvakultur, 24 A Kvanndalen
- Fortøyningsområde, 24 A-25 Kvanndalen
- Akvakultur, 25 A Kvikstadbukta (3 delområder)
- Akvakultur, 26 A Nupen
- Vanninntak Breivika
- H720 Saltstraumen
- H720 Ljønesøya
- Sjøvannsinntak Breivika

### Hensynssoner

- H720 Saltstraumen
- H720 Ljønesøya



*Utsnittet viser planstatus i kommuneplanens arealdel 2014 – 2026. Rosa arealformål er akvakulturformål, samt fortøyning. Lyseblå farge er Bruk og vern av sjø- og vassdrag. Mørkeblå farge er område for vannforsyning og skravert område er verneområde.*

### Tidligere vedtak

Komite for plan, næring og miljø vedtok PS-sak 15/33 i møte 02.06.2015 midlertidig forbud mot tiltak i Skjerstadfjorden. Forbudet omfatter sjøarealene øst for grensen til kommunedelplan for Saltstraumen til kommunegrensen mot Fauske og Saltdal kommuner og Misvær fjorden.

Vedtaket om midlertidig forbud mot tiltak varer i fire år etter vedtaksdato, men kommunen kan i særskilte tilfeller forlenge fristen. Det sistnevnte er avhengig av at vedtaket fattes innenfor fristens utløp, jfr. Plan- og Bygningsloven §§ 13-2 og 13-3.

### Kommunal planstrategi for Bodø Kommune

I kommunal planstrategi er det vedtatt følgende om sjøområdene: I gjeldende kommuneplan er det avsatt mange områder som flerbruksområder der havbruk er en del av formålet. Kommuneplanen bør bli tydeligere ved at det gjennomføres en konfliktavklaring av områdene og vurdering av egnethet for områder til havbruk. Det skal utarbeides en egen kommunedelplan for Skjerstadfjorden i samarbeid med Fauske og Saltdal kommuner. I planarbeidet skal en se på kartlegging av funksjonell strandsone og byggegrense mot sjø, dersom det er nok ressurser i planarbeidet.

### Forhold til lovverk

Dette plansamarbeidet følger reglene om interkommunalt plansamarbeid gitt i Plan- og bygningsloven §9, jfr. §9.1 – § 9.3, når det gjelder planprosess og innhold.

### Habilitet

Med bakgrunn i at Kommunaldirektøren for teknisk avdeling er inhabil i saken er både kommunaldirektøren og Byplansjefen inhabile til å fatte beslutninger i saken. Saken kan allikevel forberedes og legges fram av saksbehandler på Byplan. Kommunaldirektør for Utviklings- og Eiendomsavdelingen fungerer som settekommunaldirektør i denne saken.

## Beskrivelse av planforslaget

I foreliggende plan inngår kun sjøområdene, samt øyer i fjordsystemet. Det har ikke vært kapasitet/ressurser til å gjennomføre en kartlegging og planlegging av strandsonen i fjordsystemet.

Kommunedelplan for Skjerstadvjorden legger til rette for å videreutvikle havbruksnæringa i Skjerstadvjorden innenfor en bærekraftig ramme. På grunn av at lokalitetene som er etablert i fjorden produser stamfisk er det tatt hensyn til at det er ønskelig med avstander på minimum 5km mellom lokalitetene. Hensikten med avstanden mellom lokalitetene er å hindre spredning av lakselus og sykdom.

Akvakulturområdene og fortøyningsområdene er tilpasset næringens behov samtidig som det tatt hensyn til annen bruk av fjorden og til viktige naturområder. Det er også tatt hensyn til aktsomhetsområde; *Naturfare*, allmenhetens tilgang til strandsonen fra sjøsiden, farleder og viktige natur- og friluftsinnteresser. Som følge av overnevnte hensyn er enkelte akvakulturområder som ligger inne i gjeldende kommuneplaner tatt ut av planen, eller justert i utstrekning. Det vises til planbeskrivelsen for en fullstendig gjennomgang av tema.

Hele planen er oppdatert i h.t. nasjonale databaser, lover og forskrifter. Dette medfører at enkelte arealformål er nye i forhold til kommuneplanen fra 2014, enkelte formål er tatt ut og enkelte arealformål har blitt justert/endret i utstrekning. Mange av endringer har blitt gjennomført etter innspill fra næringsutøverne, offentlige myndigheter og innbyggere/interesseorganisasjoner. Under følger en oppstilling og kortfattet begrunnelse, utførlig begrunnelse er gitt i planbeskrivelsen.

### Delvis opphevelse

*Reguleringsplan for Vågshavn, Naurstad, vedtatt den 12.02.2008.* De deler av denne planen som omfatter sjøarealene foreslås opphevet da planen legger til grunn en arealbruk som innebærer store landskaps- og terrenginngrep i strandsonen. Deler av planen medfører også arealinngrep utenfor det regulerte planområdet.



Utsnittet viser reguleringsplanen for Vågshavn. Rød linje viser kystkonturen.



Disse områdene er tatt ut av planforslaget, i f.t. kpa. fra 2014 – 2026 og tilbakeført til bruk- og vern av sjø og vassdrag:

1. Akvakultur område 18 AF Svefjorden.
2. Akvakulturområde 21 AFF Ervika, Skjerstad.
3. Akvakulturområde 23 AFF Kjetnes, Breivik.
4. Akvakulturområde 25 A Kvikstadbukta (3 delområder).
5. Akvakulturområde 26 A Nupen.

### Nye arealformål

I planen er det avsatt et nytt arealformål, likt for alle de samarbeidende kommunene. Dette formålet benevnes med VKA i plankart og bestemmelser og angir *Kombinerte Områder i Sjø og Vassdrag*. For hvert enkelt område er det tilknyttet egne bestemmelser, og disse sonene omfatter fortøyningsareal i tilknytning til akvakulturanlegg, samt viktige natur og friluftsområder. For nærmere redegjørelse om rammer se bestemmelser og planbeskrivelse. Øyer i fjordsystemet er avsatt som LNFR- områder og vernede områder er avsatt med egen hensynssone.

### Endringer av plan etter offentlig ettersyn

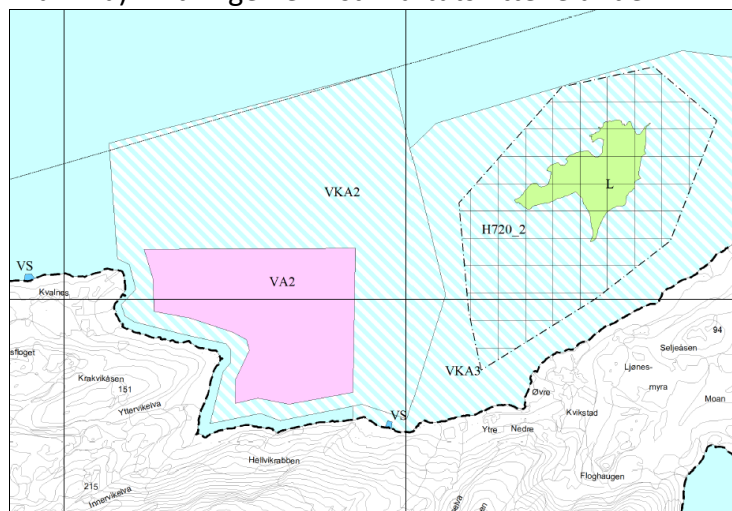
Planen ble lagt ut til offentlig ettersyn den 22.12.18 – 11.02.19, og det kom inn i alt 40 merknader til planen. Merknadene følger planen som uttrykte vedlegg og er gjengitt og kommentert i egen merknadsmatrise som følger saken som vedlegg.

Merknadene omhandlet i hovedsak forslag til justeringer og endring av arealformål av hensyn til interesser knyttet til fiskeri, friluftsliv og natur. Merknadene omhandlet også forslag til endring av bestemmelser og retningslinjer.

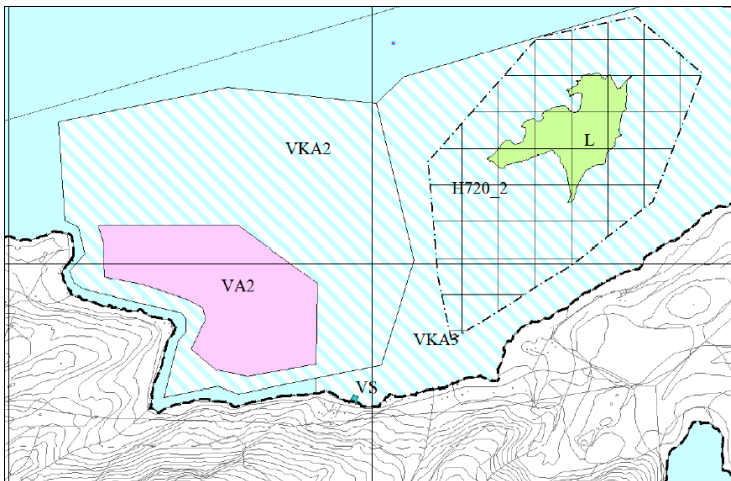
Rådmannens vurdering av innkomne innspill er gjengitt i merknadsmatrisen. Under følger en beskrivelse av de endringer som er gjennomført etter offentlig ettersyn for å imøtekomme merknader til planen.

### Endring av arealformål

Som en følge av merknader knyttet til fiskeriinteresser, friluftsliv og naturverdier er både område avsatt til akvakultur og ankring for område VA2 og VKA2 redusert i utstrekning (Kvalnesbukta og Krakvika). Endringen er vist i kartutsnittene under:

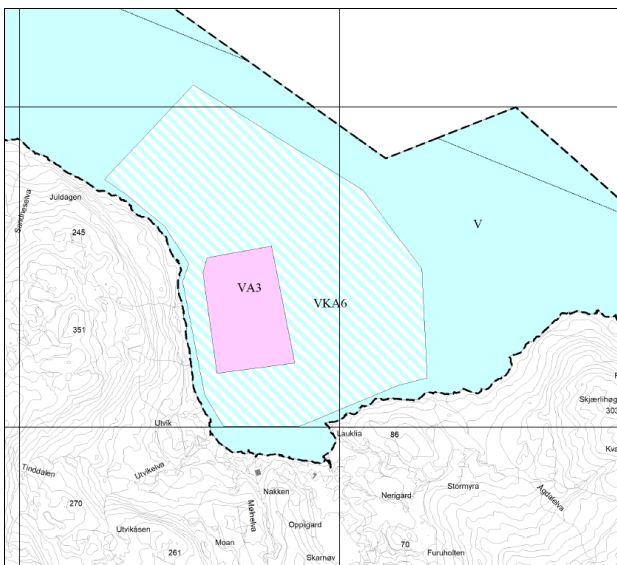


Utsnittet viser planen ved offentlig ettersyn.

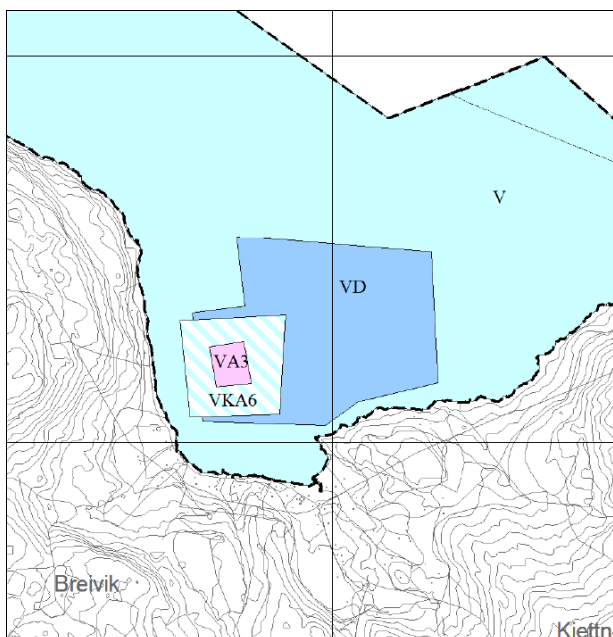


*Endringer etter offentlig ettersyn.*

Som en følge av merknader knyttet til fiskeriinteresser, friluftsliv og naturverdier er både område avsatt til akvakultur og ankring for område VA3 og VKA6 redusert vesentlig i utstrekning (Breivik). Areal for vannforsyning til settefiskanlegget i Breivik, likt kommuneplanens arealdel 2018 - 2030, er også videreført i planen, merket VD. Endringen er vist i kartutsnittene under:

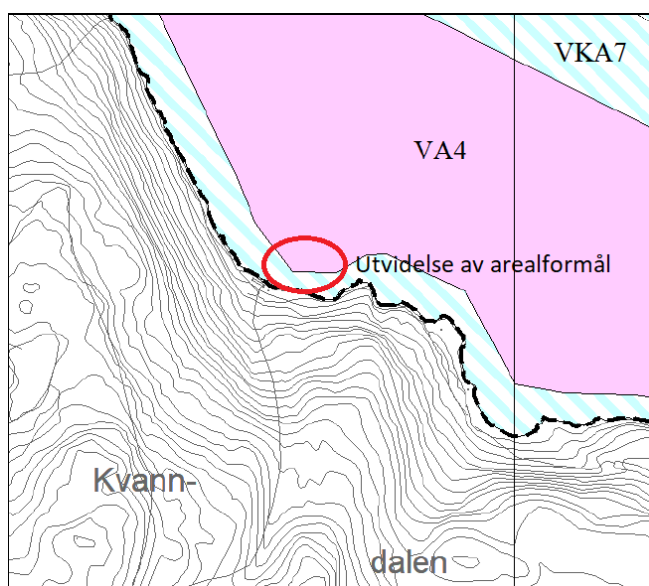


*Utsnittet viser planen ved offentlig ettersyn.*



Utsnittet viser endringer etter offentlig ettersyn

Mindre justering av AK- formålet VA4 ved Storvikbekken. I samsvar med innspill under høringen er det gjennomført en mindre justering av arealformålet mot sør slik at de sørlige oppdrettsmerkene ligger innenfor AK- formålet. Se kartutsnitt på neste side.



Utsnittet viser området der arealformålet er utvidet mot sør.

Ut over endringer av arealformål har en etter høringen valgt å revidere bestemmelsene på følgende punkt:

### § 2.2. Plankrav

Denne paragrafen er tatt ut av planen da Plan- og bygningsloven gir rammer for hvilke typer tiltak som utløser plankrav. Bestemmelsene til de øvrige arealformålene anses som dekkende, m. h. p. rammer for bruk og vern av ressurser, og ev. utredningskrav.

### § 3.1 Akvakultur

Denne bestemmelsen er revidert, i samsvar med innspill fra næringen og sektormyndigheter, slik at det nå settes krav om rensing av inn- og utløpsvann for nye akvakulturanlegg innenfor område

VA2 og VA3 (se pkt. 3. 1. Akvakultur i bestemmelsene). Det er også innpasset et utredningskrav knyttet til formål VA4, dersom forflåte flyttes til den sørlige delen av formålet.

### *§3.2 Kombinerte formål (VKA)*

Det er innpasset en bestemmelse m/krav om undersøkelse ved etablering av framtidige fortøyninger som sikrer at planlagt forankring ikke kommer i konflikt med forekomster av koraller/rugelbunn/kalkalgebunn. Endringen gjelder arealformål VKA 2, VKA6 og VKA7.

### *§3.3. Sjøvannsinntak (VD)*

Det er innpasset en bestemmelse som sikrer sjøvannsinntaket i Breivik. Bestemmelsen er lik den for kommuneplanens arealdel 2014 – 2026.

## **Vurderinger**

### Problemanalyse

Foreliggende plan er avpasset i forhold til øvrige interesser i/ved fjordsystemet. Dette har medført at enkelte innspill er hensyntatt og andre er bare delvis ivaretatt (se merknadsbehandling). Planen er tilpasset næringens interesser, samt natur-, friluftsliv og risiko- og sårbarhetstema, og en vurderer at planen vil gi gode rammer for en felles forvaltning av fjordsystemet.

### *Krav om 0- utslipp*

Som det framgår av merknadsbehandlingen har en valgt å ikke sette krav om 0- utslipp fra oppdrettsanlegg som driftes etter allerede gitte konsesjoner. Dette med bakgrunn i at kommunene ikke har anledning til å fastsette bestemmelser i arealplan med tilbakevirkende kraft for eksisterende akvakulturlokaliteter. En har imidlertid valgt å sette krav om rensing/filtrering av inn og utløpsvann for to framtidige lokaliteter ytterst i fjordsystemet (VA2 Kvalvika/Krakvika og VA3 Breivik). Det sistnevnte innebærer at det i framtiden vil bli etablert semilukkede/lukkede anlegg på disse lokalitetene. Bestemmelser og arealformål er utarbeidet i samarbeid med næringen, og er tilpasset deres behov/ønsker.

### *Særskilte interesser (natur, friluftsliv og motorisert ferdsel)*

I enkelte innspill fra overordnede myndigheter og sektormyndigheter ble det bl.a. opplyst at det var ønskelig at flerbruksområdene i planen (VKA- områdene) og viktige områder for fiskeri skulle avsettes til en- bruksformål; *Natur, Friluftsliv eller Fiskeri*. En har valgt å ikke følge denne anbefalingen da flerbruksområdene i planen omfatter store areal med flere underliggende interesser, og det er viktig for lokalbefolkningen i området at det fortsatt er anledning til å ferdes med båt og å utøve friluftsliv til sjøs innenfor områdene. Vi vurderer også at det ikke er hensiktsmessig å styre motorisert ferdsel på sjø gjennom arealplan, da en slik plan ikke inneholder sanksjonsmuligheter. Bodø kommune er i ferd med å utarbeide egen forskrift om motorisert ferdsel på sjø og vassdrag, og en har i arbeidet med forskriften i stor grad tilpasset områdeavgrensningene i forhold til arealformålene i denne kommunedelplanen. En har heller ikke valgt å avsette viktige områder for fiskeriene med en- bruks arealformål i planen, da den store sonen (Bruk- og Vern av Sjø og Vassdrag), sammen med temakart for fiskeriinteresser ivaretar interessene på en god måte.

I høringsprosessen har det kommet mange merknader knyttet til avgrensning av akvakulturområdene og ankringsområdene i planen og en har i samarbeid med næringsutøverne funnet å kunne avgrense både akvakulturområdene og ankringsområdene i planen, ref.

merknadsmatrisen. Sist revidert plankart og bestemmelser imøtekommer merknadene på en forsvarlig måte, både i forhold til næringsutøverne og i forhold til særinteresser/sectorinteresser.

### ROS- analyse

Foreliggende ROS-analyse viser at det knytter seg risiko til flere naturhendelser, både ekstremvær, havnivåstigning/stormflo og skred. Analysen viser imidlertid at en gjennom planforslaget har søkt å redusere risikoen, både gjennom avpassing/avgrensning av arealbruksformål i e.t. aktsomhetskart og innpassing av bestemmelser som sikrer ytterligere undersøkelser ved byggesak og detaljplanarbeid, og ev. vurdering av avbøtende tiltak.

### Konsekvensutredning

Den samlede vurderingen i konsekvensutredningen viser at forslått arealbruk i all hovedsak har høy egnethet til forslått arealbruk. Dette medfører at forslagene er tatt inn i planen, kun med mindre justeringer.

### Problemanalyse

Med bakgrunn i at vedtak om midlertidig forbud mot tiltak varer i fire år, fra vedtaksdato den 02.06.2015, må vedtaket forlenges fram til endelig vedtak av planen. Byplansjefen har derfor, på delegert fullmakt, utvidet fristen fram til Bystyrets behandling den 13.06.2019.

## **Konklusjon og anbefaling**

Hensikten med dette planarbeidet har vært å utarbeide en felles arealplan for fjordsystemet og en felles forvaltning av fjorden. I planprosessen har en valgt å fokusere på å ivareta viktige samfunnshensyn knyttet til natur, friluftsliv, infrastruktur og næringsutvikling.

Planen er oppdatert i h.t. sist oppdaterte kunnskapsgrunnlag, både når det gjelder arealformål, bestemmelser og temakart.

Ved høring og offentlig ettersyn kom det inn omfattende merknader knyttet til ønske om ivaretagelse av viktige naturverdier, friluftsliv og næringsinteresser. Dette har medført behov for å justere arealformål og å endre bestemmelser for områder avsatt til akvakultur og ankring. Endringene som er gjennomført er balansert i forhold til næringsens behov, overordnede myndigheters interesser og lokalbefolkningens innspill.

Rådmannen vurderer at kommunedelplanen vil gi grunnlag for god, langsiktig og bærekraftig forvaltning av ressursene, stimulere til samarbeid og verdiskapning, samt utvikle en mer ensartet forvaltningspraksis i planområdet. Rådmannen anbefaler at kommunedelplan for Skjerstadfjorden godkjennes med de endringer som er gjennomført etter offentlig ettersyn og høring.

Rolf Kåre Jensen  
Rådmann

Roger Jenssen  
Fung. Kommunaldirektør

Saksbehandler: Kjetil Christensen og David Losvik

### **Trykte vedlegg:**

Vedlegg:

- 1 Planbeskrivelse
- 2 Planbestemmelser
- 3 Plankart
- 4 Merknadsmatrise
- 5 ROS- analyse
- 6 Konsekvensutredning
- 7 Temakart; Friluftsliv
- 8 Temakart; Fiskeri
- 9 Temakart; Kystnære fiskeridata

### **Utrykte vedlegg:**

1. Merknader til saken ved offentlig ettersyn finnes på:  
<https://bodo.kommune.no/dokumenter-til-politisk-behandling/category2666.html>.
2. Klagesak med saksnummer 2018/11035
3. Felles plankart over hele planområde (Bodø, Fauske og Saltdal).

Rett utskrift: Berit Skaug