



Tegnforklaring

Reguleringsplan PBL

2008

§12-5. Nr. 1 - Bebyggelse og anlegg




Kombinert bebyggelse og anleggsformål

§12-5. Nr. 2 - Samferdselsanlegg og teknisk infrastruktur

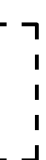


Kjørveg



Fortau

§12-7 - Bestemmelseområder

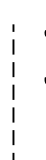


Utforming



Vilkår for bruk av arealer, bygninger og anlegg

Linjesymbol



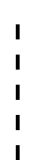
Regulert høydekurve



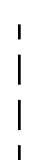
Planens begrensning



Formålgrense



Bestemmelsegrense



Byggegrense



Bebyggelse som forutsettes fjernet

Punktsymboler



Avkjørsel - både inn og utkjøring

Karttopplysninger

Kilde for basiskart: FKB

Dato for basiskart: 07-11-2018

Koordinatsystem: UTM sone 33 basert på EUREF89/WGS84

Høydegrennlag: NN2000

Ekvidistanse 1 m

Kartmålestokk: 1: 500 (A3)



Detailregulering, vertikalnivå 2
Storgata 39-45

Med tilhørende reguleringsbestemmelser

Bodo kommune

Forslagsstiller:
Nohi AS

SAKSBEHANDLING ETTER PLAN- OG BYGNINGSLOVEN

Dato	14-09-2018	Revisjon	Endring av formålgrense	SAKS-NR.	DATO	SIGN.
Dato	10-11-2018	Revisjon	Endring av høyder mm			MFL
Dato		Revisjon				MFL

Kommunestyret sitt vedtak

Ny 2. gangs behandling

Offentlig etersyn fra til

2. gangs behandling

Offentlig etersyn fra til

1. gangs behandling

Kunngjøring av oppstart av planarbeid

Oppstartsmøte.....

PLANEN ER UTARBEIDET AV:	TEGNNR.	DATO	SIGN.
IPD		23-11-2016	
		25-10-2016	
		26-1-2018	MFL

Det bekreftes at planen er i samsvar med kommunestyrets vedtak av

____ Dato _____ Plansekt _____