

Tegnforklaring

Reguleringsplan PBL 2008

§12-5. Nr. 2 - Samferdselsanlegg og teknisk infrastruktur

 Parkering


§12-7 - Bestemmelseområder

 Vilkår for bruk av arealer, bygninger og anlegg


Linjesymbol

 RpGrense

 RpFormålGrense

 RpBestemmelseGrense

Punktsymboler

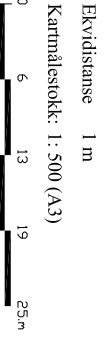
 Avkjørsel - både inn og utkjøring

..... Illustrasjon
Rpgrense vert. nivå 2



Kartopplysninger

Kilde for basiskart: FKB
Dato for basiskart: 07-11-2018
Koordinatsystem: UTM sone 33 basert på EUREF89/WGS84
Høydegnnlag: NN2000

Ekvidistanse 1 m
Kartmålestokk: 1: 500 (A3)




Bodø
kommune

Med tilhørende reguleringsbestemmelser

Detailregulering, vertikalnivå 1

Storgata 39-45

Forslagsstiller:
Nohi AS

Areallplan-ID:
2016012

SAKSBEHANDLING ETTER PLAN- OG BYGNINGSLOVEN

Dato	14-09-2018	Revisjon	Endring av formålsgrense	SAKS-NR.	DATO	SIGN.
Dato	10-11-2018	Revisjon	Endring av høyder mm			MFL
Dato		Revisjon				MFL

Kommunestyret sitt vedtak

Ny 2. gangs behandling

Offentlig ettersyn fra

2. gangs behandling

Offentlig ettersyn fra

1. gangs behandling

Kunngjøring av oppstart av planarbeid

Oppstartsmøte

PLANEN ER UTARBEIDET AV:

ppb

TEGNNR.	DATO	SIGN.
	23-11-2016	
	25-10-2016	
	26-1-2018	MFL

Det bekreftes at planen er i samsvar med kommunestyrets vedtak av

____ Dato _____ Plansekt _____