





Tegnforklaring


Reguleringsplan PBL 2008

§12-5. Nr. 1 - Bebyggelse og anlegg

 Forretning/kontor/industri (BKB) (1811)

§12-5. Nr. 2 - Samferdselsanlegg og teknisk infrastruktur






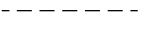

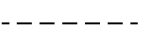
 Kjøreveg (SKV) (2011)

 Annen veggrunn - tekniske anlegg (SVT) (2018)

§12-6 - Hensynssoner

 Frisikt (140)

Linjesymbol

-  Planens begrensning
-  Formålsgrense
-  Byggegrense (1211)
-  Regulert senterlinje (1221)
-  Frisiktlinje (1222)
-  Grense for sikringszone
-  Regulert høydekurve
-  Måle og avstandslinje (1259)

Punktsymboler

 Avkjørsel - både inn og utkjøring (1242)

Kartopplysninger

Kilde for basiskart: FBK-A

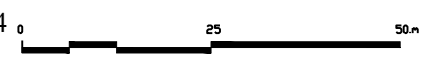
Dato for basiskart: 28.06.18


Koordinatsystem: UTM sone 33 basert på EUREF89/WGS84

Høydegrunnlag: NN2000

Ekvidistanse: 1m

Kartmålestokk: 1:1000 m (A3)





Detaljregulering

PÅLSVEI 9,11,13, SENTRUM

Med tilhørende reguleringsbestemmelser

Arealplan-ID:
2018013

Forslagsstiller:
NYMO Eiendommer AS

SAKSBEHANDLING ETTER PLAN- OG BYGNINGSLOVEN

Dato	XXX	Revisjon	XXX	SAKS-NR	DATO	SIGN
Dato	XXX	Revisjon	XXX			
Dato	XXX	Revisjon	XXX			

Kommunestyret sitt vedtak		
Ny 2. gang behandling		
Offentlig ettersyn fra til		
2. gangs behandling		
Offentlig ettersyn fra til		
1. gangs behandling		
Kunngjøring av oppstart av planarbeid		11.10.18 GJ
Oppstartsmøte...		19.09.18 GJ

PLANEN ER UTARBEIDET AV: 

TEGNNR.	DATO	SIGN.
	26.11.18	GJ

Det bekreftes at planen er i samsvar med kommunestyrets vedtak av

Dato _____
Plansjef _____