27. Deppeldiket

Dato: 20.12.2024 Målestokk: 1:2500 Koordinatsystem: UTM 33N

Det tas forbehold om riktigheten eller fullstendigheten av opplysningene i de
Det kan ikke rettes krav som følge av at disse opplysningene benyttes som

N

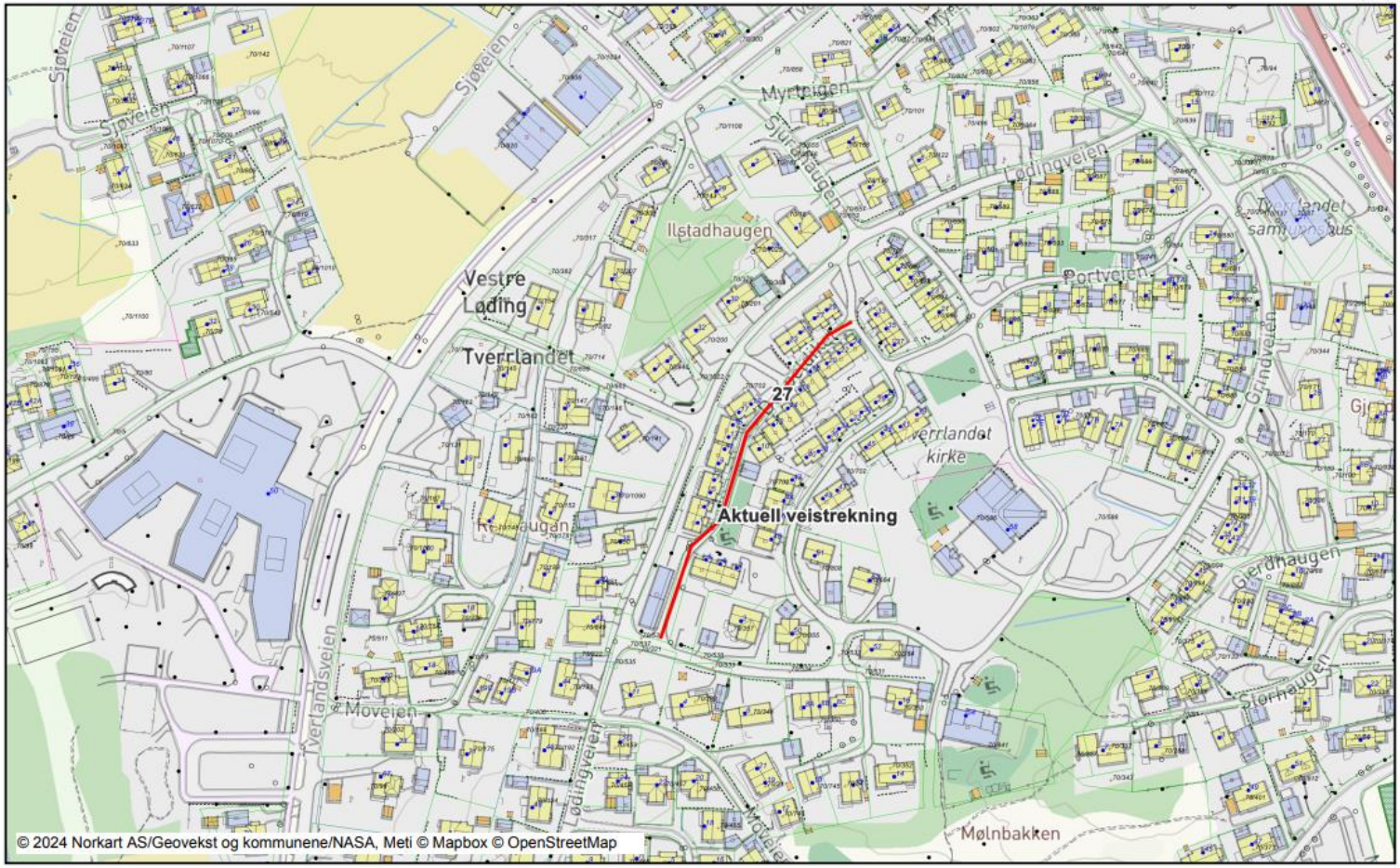

28. Øvre Bjørkåsen

Dato: 18.12.2024 Målestokk: 1:2500 Koordinatsystem: UTM 33N

Det tas forbehold om riktigheten eller fullstendigheten av opplysningene i de
Det kan ikke rettes krav som følge av at disse opplysningene benyttes som



29. Kronlia

Dato: 18.12.2024 Målestokk: 1:2500 Koordinatsystem: UTM 33N

Det tas forbehold om riktigheten eller fullstendigheten av opplysningene i de
Det kan ikke rettes krav som følge av at disse opplysningene benyttes som

N



30. Kronlia

Dato: 18.12.2024 Målestokk: 1:2500 Koordinatsystem: UTM 33N

Det tas forbehold om riktigheten eller fullstendigheten av opplysningene i de
Det kan ikke rettes krav som følge av at disse opplysningene benyttes som

N

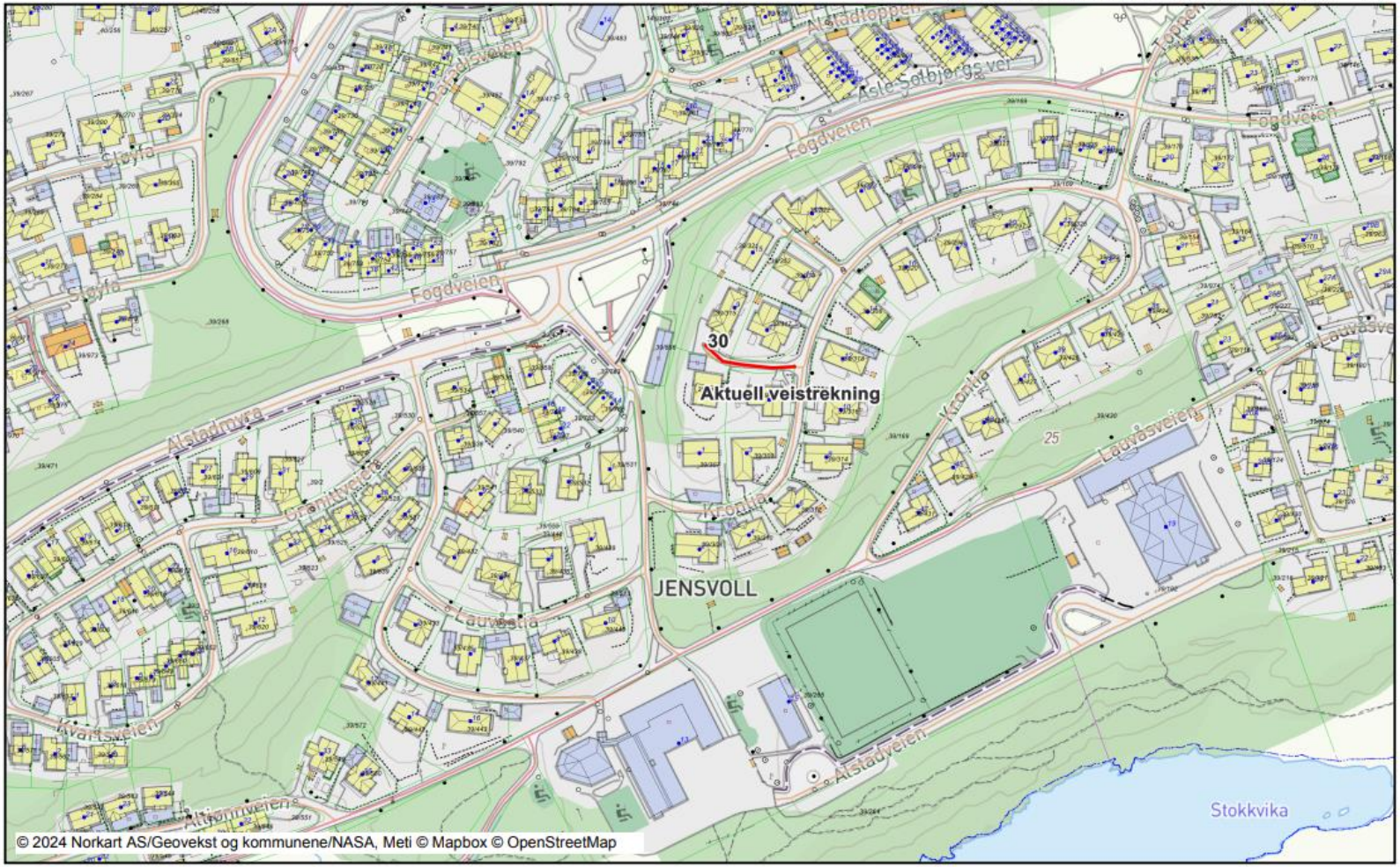

β1. Trollåsveien

Dato: 15.01.2025 Målestokk: 1:2500 Koordinatsystem: UTM 33N

Det tas forbehold om riktigheten eller fullstendigheten av opplysningene i de
Det kan ikke rettes krav som følge av at disse opplysningene benyttes som

N

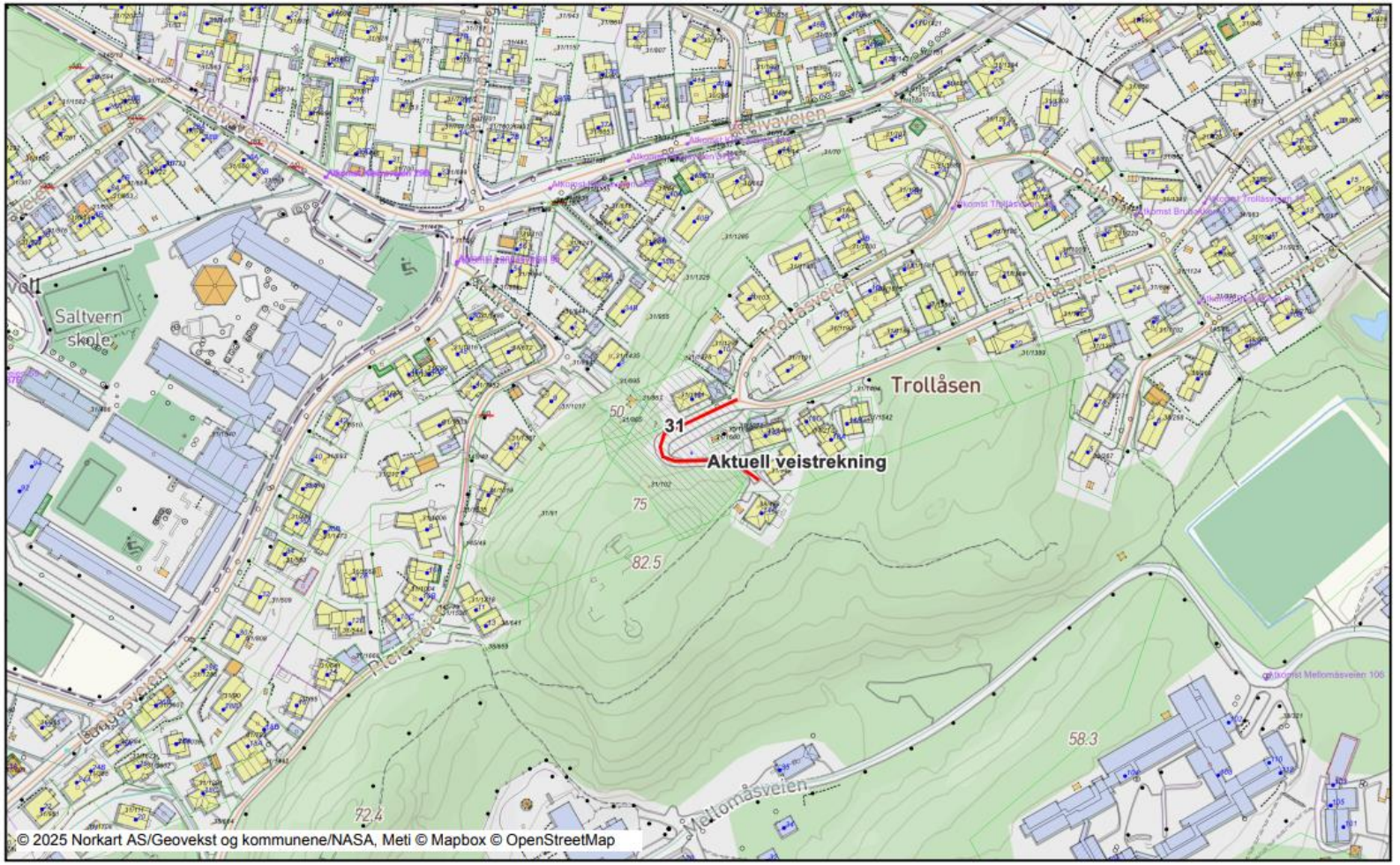

32. Gamle Kongsvei

Dato: 18.12.2024 Målestokk: 1:2500 Koordinatsystem: UTM 33N

Det tas forbehold om riktigheten eller fullstendigheten av opplysningene i de
Det kan ikke rettes krav som følge av at disse opplysningene benyttes som

N

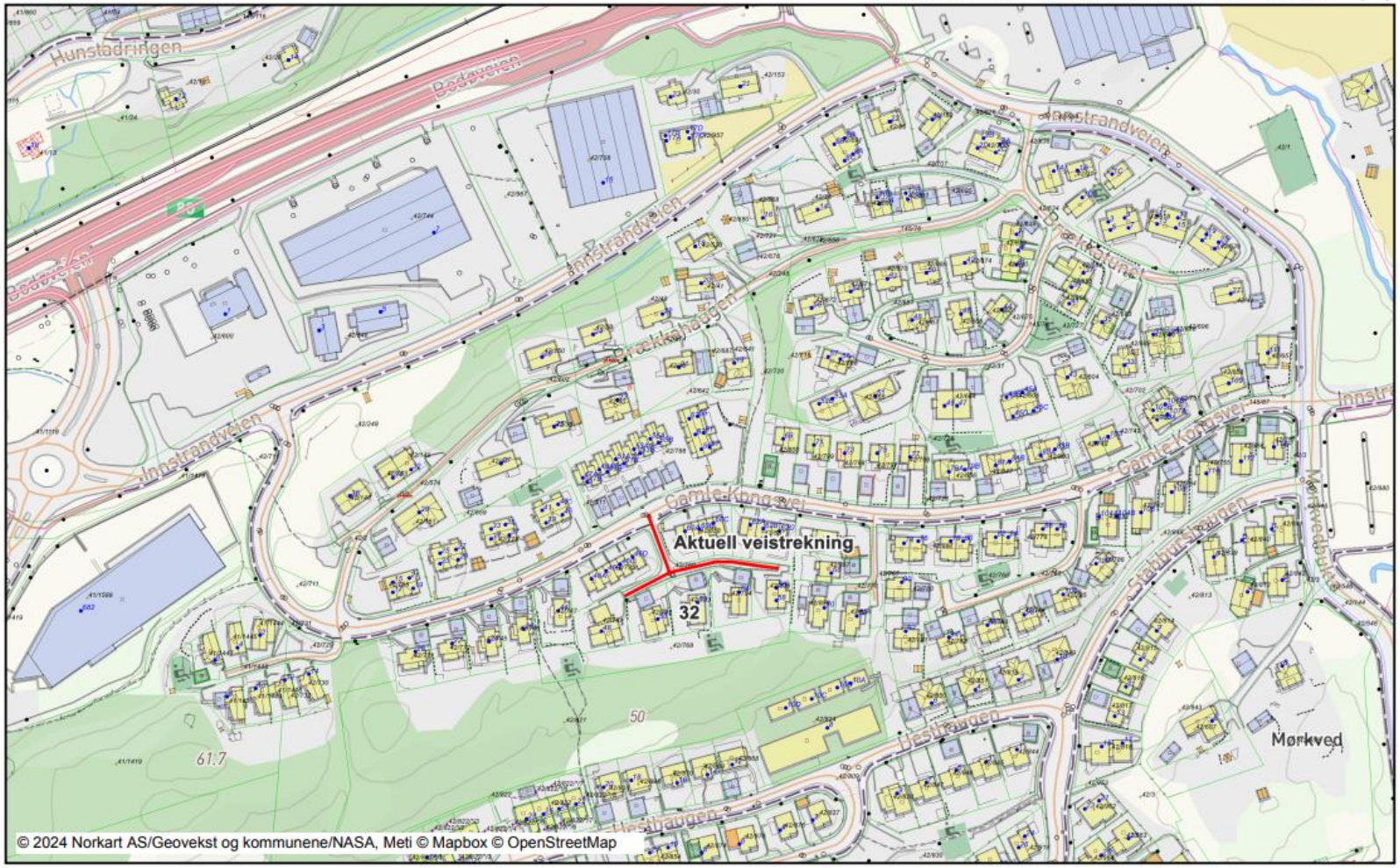

33. Gamle Kongsvei

Dato: 18.12.2024 Målestokk: 1:2500 Koordinatsystem: UTM 33N

Det tas forbehold om riktigheten eller fullstendigheten av opplysningene i de
Det kan ikke rettes krav som følge av at disse opplysningene benyttes som

N

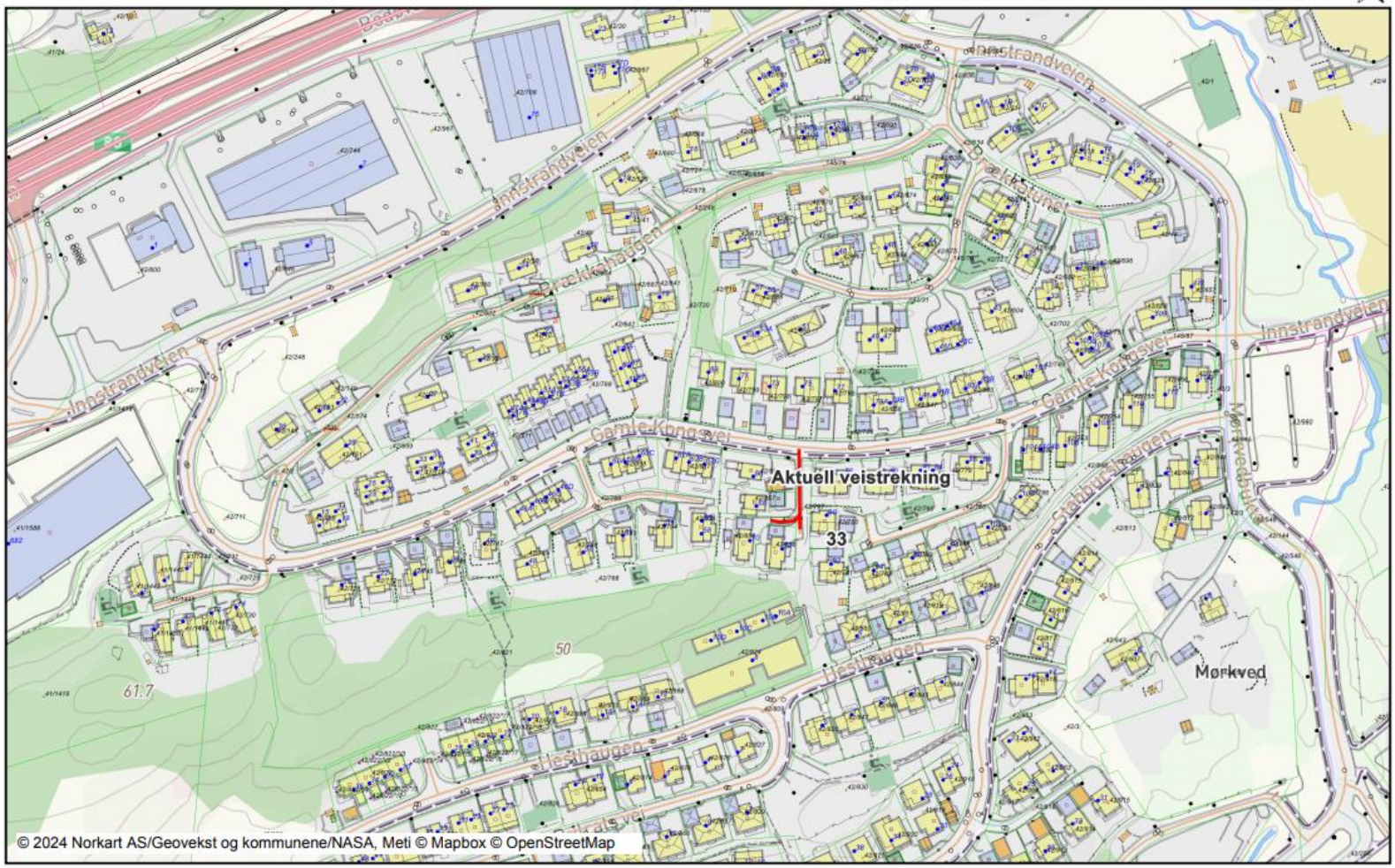

34. Gamle Kongsvei

Dato: 18.12.2024 Målestokk: 1:2500 Koordinatsystem: UTM 33N

Det tas forbehold om riktigheten eller fullstendigheten av opplysningene i de
Det kan ikke rettes krav som følge av at disse opplysningene benyttes som

N

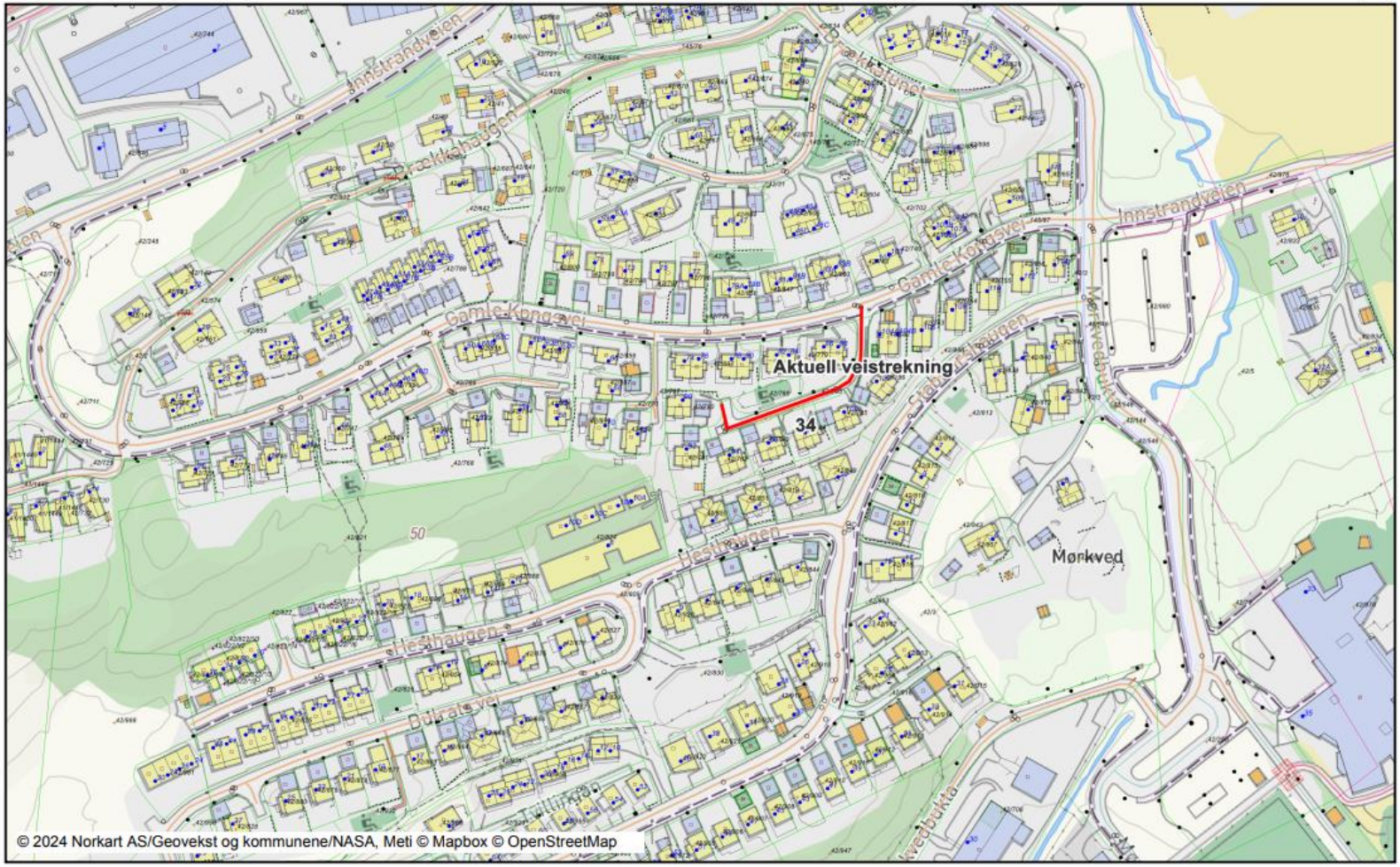

35. Gamle Kongsvei

Dato: 18.12.2024 Målestokk: 1:2500 Koordinatsystem: UTM 33N

Det tas forbehold om riktigheten eller fullstendigheten av opplysningene i de
Det kan ikke rettes krav som følge av at disse opplysningene benyttes som

N

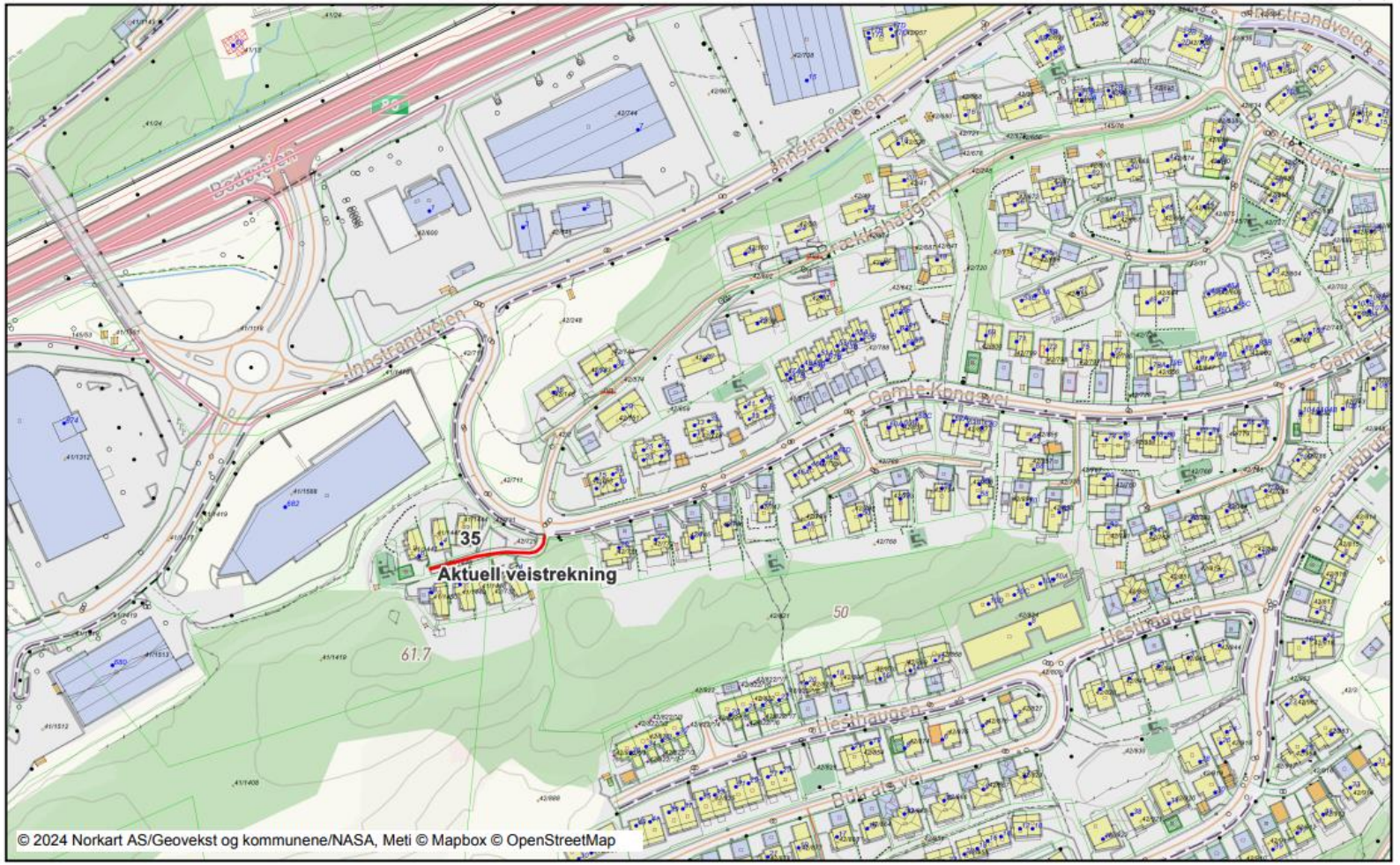

© 2024 Norkart AS/Geovekst og kommunene/NASA, Meti © Mapbox © OpenStreetMap

37. Lauvåsbakken

Dato: 18.12.2024 Målestokk: 1:2500 Koordinatsystem: UTM 33N

Det tas forbehold om riktigheten eller fullstendigheten av opplysningene i de
Det kan ikke rettes krav som følge av at disse opplysningene benyttes som

N

