

TEGNFORKLARING

Eiendomsgrenser	Nytt autovenn	Kyststråse senterlinje	Skjæring iht RIVEG-tegninger
Reguleringsgrenser	Grus, ulike fraksjoner	Eks. lyktestolpe, innmått	Fylling iht RIVEG-tegninger
Kartlagt viktig naturtype	Betong	Eks. turskilt	Registrerte blåveis
Eks. haydekurve	Asfalt	Nytt turskilt	Eks. trær som hensynstas
Nye haydekurver	Metalrist	Avstandsmåler	Hensynsone iht gjeldende regulering
Eks. kotehøyder	Tredrekk	Servicepunkt, ikon	Eks. vegetasjon tynnes
Nye kotehøyder	Steiner på grusflate	Servicepunktskilt på levegge	Ny, stedefgen vegetasjon
Fallretning overflater	Steiner salt i betong	Renovasjonspunkt, Big Belly High Capacity Solar	Må tåle salt, vind og kulde
Eks. natursteinmur, istandsettes	Steiner i terreng	Grill	Isång av toppdekke med lokal frøblanding
Ensidig natursteinmur var. høyde, ry	Kyststi prosjektert	Sykkelparkering, Vestre Wirom	Eks. survegetasjon suppleres med stedefgen frøblanding og skjermes mot klipping og tråkk/slitasje i 3 vekstsesonger
Tosidig plasslagt betongmur var. høyde	Kyststi eksisterende	Plasbehov nullstet e=160 og 0,9x0,9m	
Ensidig plasslagt betongmur var. høyde	Eksisterende tråkk	Fastmonterte bord og benker	
Rekkverk/ håndleper	Kyststråse regulert	Fastmontert benk, med og uten armene og ryggstøtte	

MERKNADER OG HENVISNINGER

For beskrivelse av arbeider se felles anbudsdokument For designprinsipper se L02-Handbok

For planutsnitt og detaljer se L20-20 til L20-42

For detaljer av stt, fyllinger og murer se L50-01 til L50-12

For detaljer av topp ved pigging og berg se L50-13

For prinsipper for betongfyller og skanter se L50-14

For prinsipper for overganger se L50-20 til L50-24

For detaljer av rekkverk se L50-30 til L50-39

For detaljer av servicepunkt se L50-40

For detaljer av målering og utstyr se L50-41 til L50-46

For detaljer av UU-markeringer se L50-47

For detaljer av beplantning se L50-50

For lempplaner se L50-01 til L50-08

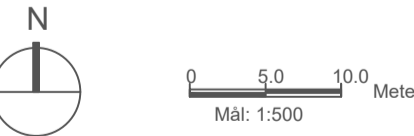
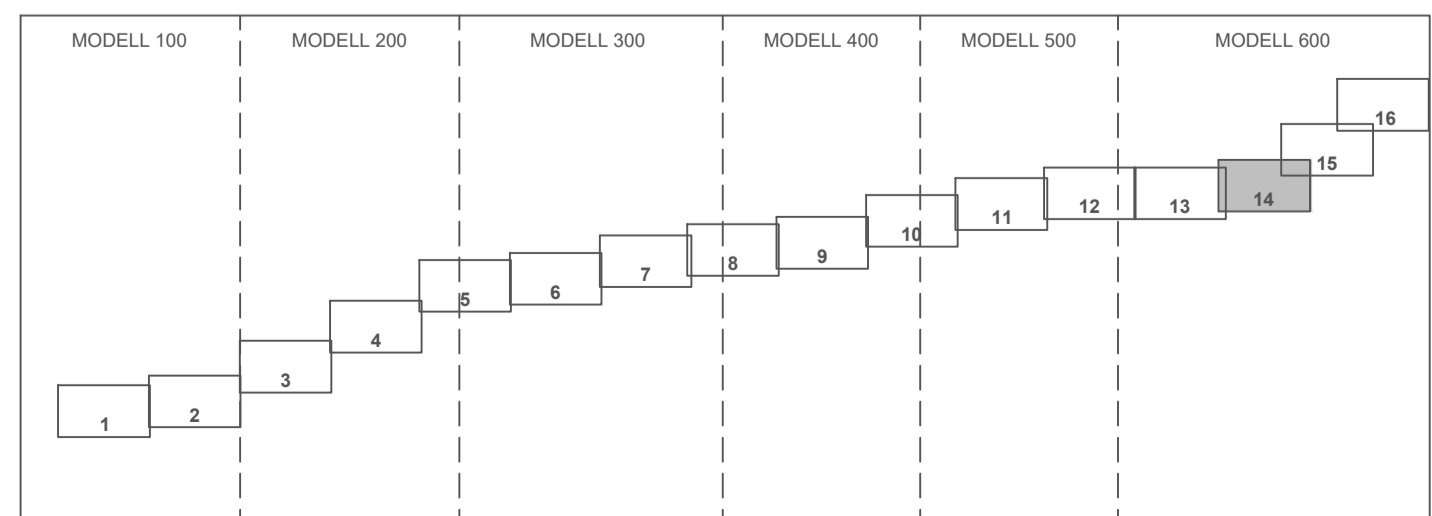
For rigg- og markeringplaner se L70-00 til L70-16

For ARK-tegninger (skilt og vegger) se A90-1 til A90-6

For ARK-tegninger (lysplass) se A20-10 og A30-10

For RIE-tegninger se B50-001 til B50-002

For RIE-tegninger se E10-01 til E40-22



KARTPROJEKSJON: ETR89 (Eurof89), UTM sone 33
HØYDESISTEM: NN 2000 - Koter er angitt i meter
MÅL ER ANGITT I: Meter

Rev.	Rev. dato	Anbudstegning	Utf.	Kontr.
0	28.01.2022	Anbudstegning	INK	MLU
		Revisjon omfatter		

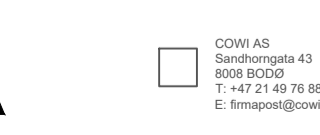
Tegningsnr: L10-14_Landskapsplan_14
 Revisjon: 0

 Bodo kommune
 Adresse: Kongens gate 23, 8006 BODØ
 T: +47 75 55 50 00
 E: postmottak@bodo.kommune.no

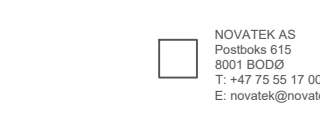
Sak: Kyststi Boda
 Emne: Landskapsplan, delområde 14
 Prosjektfase: Detaljprosjekt

Saksnr: NO 209
 Mål: 1:500 / 1:1000
 Dato: 28.01.2022
 Format: A1 / A3

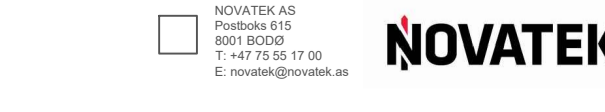
SLA AS
 Rasmanns gate 6
 0168 ØSTRE
 T: +47 60 64 28 36
 E: vest@sla.no



COVI AS
 Sandtorngate 43
 8018 ØSTRE
 T: +47 21 49 78 88
 E: info@covia.no



NOVATEK AS
 Postboks 112
 8018 ØSTRE
 T: +47 75 55 17 00
 E: novatek@novatek.no



Filnavn: L10_Landskapsplan.dwg
 Tegningsnr: L10-14_Landskapsplan_14
 Utført av: INK
 Kontrollert av: MLU
 Godkjent av: FME