Vertikalnivå 2 - På grunnen

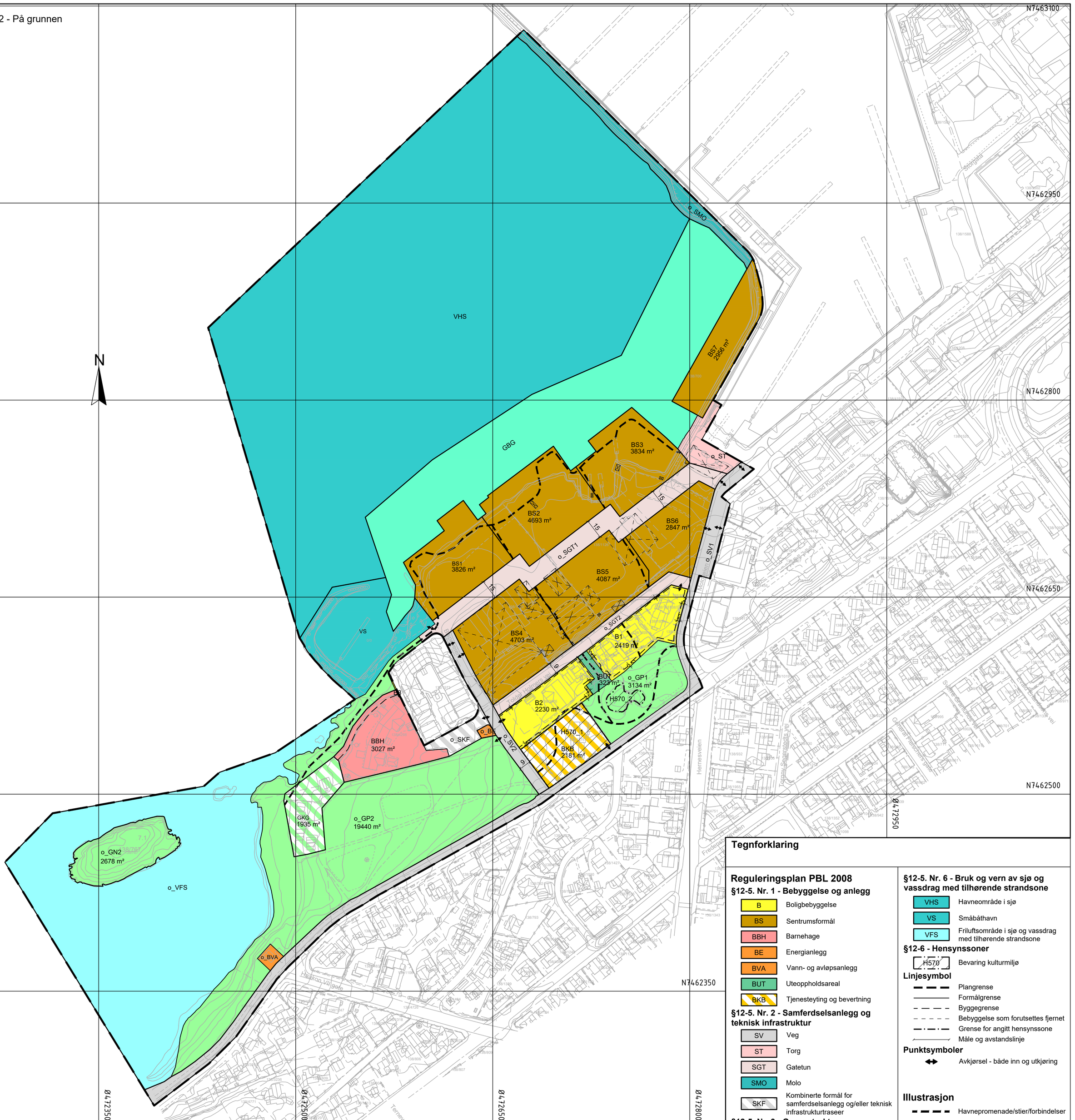

Vertikalnivå 1 - Under grunnen

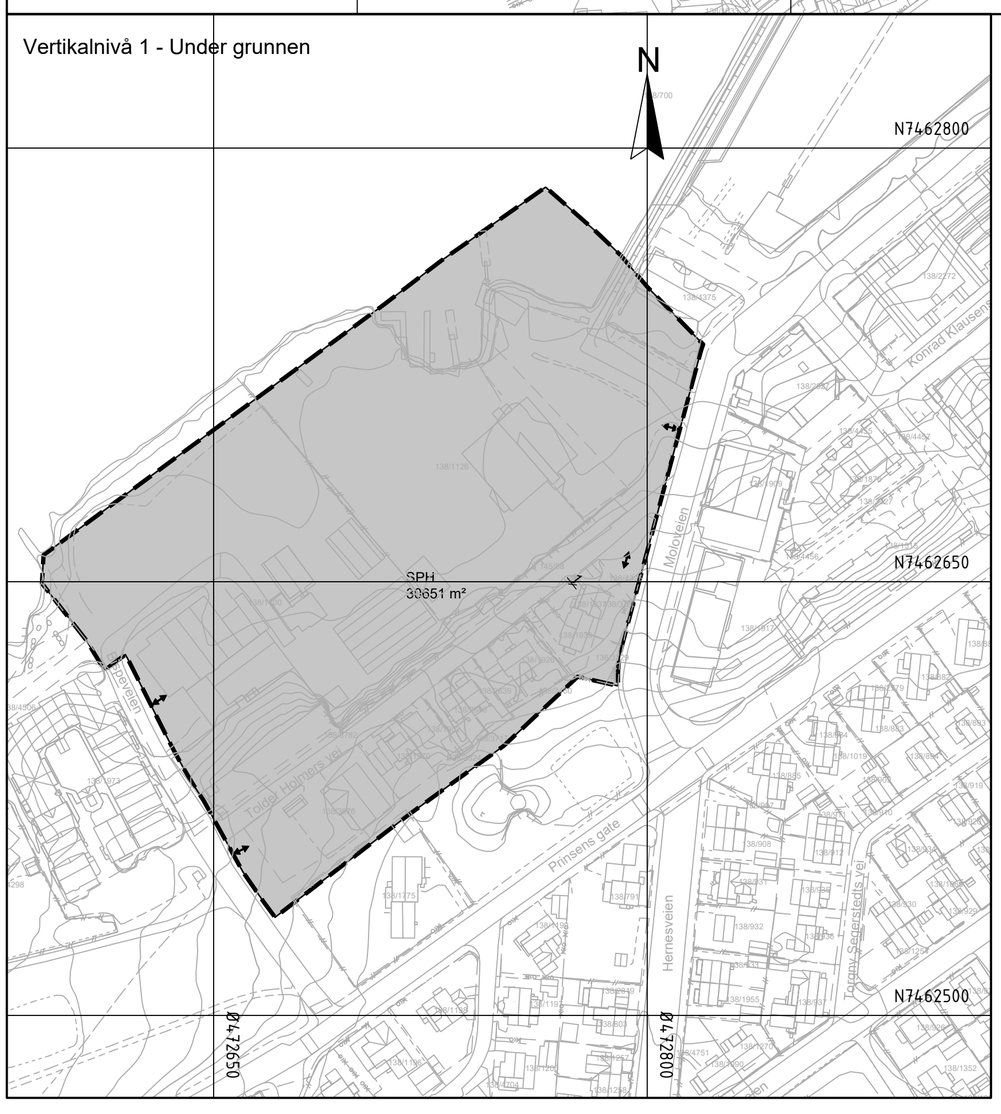

Orienteringsplan vertikalnivå

Vertikalnivå 2 - Over grunnen

Vertikalnivå 1 - Under grunnen

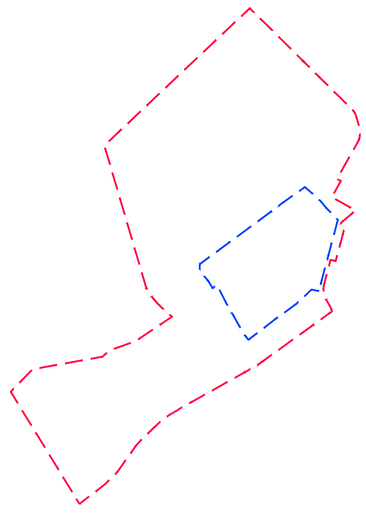

Tegnforklaring

Reguleringsplan PBL 2008

§12-5. Nr. 1 - Bebyggelse og anlegg

- B — Boligbebyggelse
- BS — Sentrumsformål
- BBH — Barnehage
- BE — Energianlegg
- BVA — Vann- og avløpsanlegg
- BUT — Uteoppholdsareal
- BKB — Tjenesteyting og bevertning

§12-5. Nr. 2 - Samferdselsanlegg og teknisk infrastruktur

- SV — Veg
- ST — Torg
- SGT — Gatetun
- SMO — Molo
- SKF — Kombinerte formål for samferdselsanlegg og/eller teknisk infrastrukturtraseer

§12-5. Nr. 3 - Grønnstruktur

- GBG — Blå/grønnstruktur
- GN — Naturområde
- GP — Park
- GKG — Kombinerte grønnstrukturformål

§12-5. Nr. 6 - Bruk og vern av sjø og vassdrag med tilhørende strandsone

- VHS — Havneområde i sjø
- VS — Småbåthavn
- VFS — Friluftsområde i sjø og vassdrag med tilhørende strandsone

§12-6 - Hensynssoner

- H570 — Bevaring kulturmiljø

Linjesymbol

- Plangrense
- Formålgrense
- Byggegrense
- Bebyggelse som forutsettes fjernet
- Grense for angitt hensynssone
- Måle og avstandslinje

Punktsymboler

- Avkjørsel - både inn og utkjøring

Illustrasjon

- Havnepromenade/stier/forbindelser

Kartopplysninger

Kilde for basiskart:	Bodø kommune	Ekvidistanse:	1m
Dato for basiskart:	FKB, ajour 18.03.21	Kartmålestokk:	1:1500 m i A1
Koordinatsystem:	ETRS89.UTM-33N		0 25 50m
Høydegrunnlag:	NN2000		

N

Bodø kommune

Områderegulering

for Molobyen

Med tilhørende reguleringsbestemmelser

Arealplan-ID: 1804_2017005

Forslagsstiller: Breivika Utvikling Bodø AS

SAKSBEHANDLING ETTER PLAN- OG BYGNINGSLOVEN

		SAKS-NR	DATO	SIGN
Dato	Revisjon			
Dato	Revisjon			
Dato 23.01.23	Revisjon Endring av detaljertulert område (forenklet)		27.01.23	GAn
Kommunestyret sitt vedtak				
Ny 2. gang behandling				
Offentlig ettersyn fra ..... til				
2. gangs behandling				
Offentlig ettersyn fra ..... til				
1. gangs behandling				
Kunngjøring av oppstart av planarbeid			09.09.17	BK
Oppstartsmøte...			2017	BK
PLANEN ER UTARBEIDET AV: Norconsult		TEGNNR.	DATO	SIGN.
			06.09.21	GAN

Det bekreftes at planen er i samsvar med kommunestyrets vedtak av Bekreftl.Dato Dato PLANSJEFNAVN Plansjef