


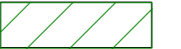




**KOMMUNEDELPLAN FOR HERNES**  
**TK1: Blågrønn struktur**

**Tegnforklaring:**

- Blågrønn struktur**
-  Arealavgrensning, delområder
  -  Mulige åpne bekker
  -  Blågrønne korridorer, avgrensning
  -  Blågrønne korridorer
  -  Blågrønne områder, avgrensning
  -  Blågrønne områder

Dato for Bakgrunnskart:  
 FKB: 18.10.2021

Koordinatsystem: UTM sone 33/EUREF 89  
 Høydegrunnlag: NN2000

**SAKSBEHANDLING IFLG. PLAN- OG BYGNINGSLOVEN**

Melding om oppstart av planarbeidet: 25.10.2018  
 Høring av forslag til planprogram: 25.10.2018 - 03.11.2018  
 Planprogram vedtatt av Bystyret: 09.05.2019  
 1. gangs behandling i Bystyret:  
 Offentlig ettersyn i perioden:  
 Sluttbehandling i Bystyret: