

Tegnforklaring

Reguleringsplan PBL 2008

§12-5. Nr. 1 - Bebyggelse og anlegg




1800 - Kombinert bebyggelse og anleggsformål (BKB)- forretning, bolig, tjenesteyting, kontor tilfluktsrom og bevertning

§12-5. Nr. 2 - Samferdselsanlegg og teknisk infrastruktur



Kjøreveg



Fortau

§12-7 - Bestemmelseområder




Utforming

Linjesymbol




Plangrense



Formålgrense



Bestemmelsegrense



Byggegrense



Måle og avstandslinje

Kartopplysninger

Kilde for basiskart: GisDatalake


Dato for basiskart: FKB ajour 20.02.2025

Koordinatsystem: ETRS89.UTM-33N

Høydegrunnlag: NN2000

Ekvidistanse: 1m

Kartmålestokk: 1:500 i A3



Detaljregulering

Moloveien 10

Bodø kommune

Med tilhørende reguleringsbestemmelser

Arealplan-ID:

1804_2024006

Forslagsstiller:

Moloveien 10 AS

SAKSBEHANDLING ETTER PLAN- OG BYGNINGSLOVEN

SAKS-NR	DATO	SIGN

Dato	XXX	Revisjon	XXX
Dato	XXX	Revisjon	XXX
Dato	XXX	Revisjon	XXX

Kommunestyret sitt vedtak

Ny 2. gang behandling

Offentlig ettersyn fra til

2. gangs behandling

Offentlig ettersyn fra til

1. gangs behandling

Kunngjøring av oppstart av planarbeid

09.01.24

GAN

Oppstartsmøte...

11.12.24

GAN

PLANEN ER UTARBEIDET AV:

Norconsult  PLANKONSULENT

TEGNNR.	DATO	SIGN
	27.02.25	GAN

Det bekreftes at planen er i samsvar med kommunestyrets vedtak av

BekreftDato
Dato

PLANSJEFNAVN
Plansjef